

TÚ 1611 Havlíčkův Brod - Pardubice - Rosice nad Labem

DÚ 18 Slatiňany - Chrudim

03		
02		
01		
ZMĚNA	POPIS	DATUM

**PROJEKTOVÁNÍ DOPRAVNÍCH STAVEB a.s.**

Gočárova 504, 500 02 Hradec Králové, tel: +420 603 181 473, sir@sirivan.cz, www.sirivan.cz

IČ: 287 86 793

investor: Správa železniční dopravní cesty, s.o.
Stavební správa východ, Nerudova 1, 77258 Olomouc

Přestavba propustku na most v km 76,723 trati Havlíčkův Brod - Pardubice

■ kraj:
Pardubický kraj

■ MÚ/OU:
Slatiňany

■ stupeň utajení:
bez utajení

■ datum:
07 2016

zakázkové číslo:
16066

■ stupeň PD:
Projekt

■ odpovědný projektant stavby:
Ing. Ivan Šír

■ **odpovědný projektant objektu:**
Ing. Ivan Šír

■ vypracoval:
Ing. Tomáš Reimont

■ kontroloval:
Ing. Ivan Šír

■ změna číslo:
00

■ měřítko:

u
 fu
 u
 fu
 P
 Putnam
 u
 fu

Závazná stanoviska dotčených orgánů

H.2

Dokladová část celkový přehled



akce (stavební záměr) : **Přestavba propustku na most v km 76, 723 trati Havlíčkův Brod - Pardubice**

stavebník (investor) : Správa železniční dopravní cesty, státní organizace
Dlážděná 1003/7, 110 00 Praha 1
IČ: 70994234

místo stavby : kraj : Pardubický (okres Chrudim)
obec : Slatiňany
katastrální území : **Slatiňany**
dotčené pozemky : **viz. Projektová dokumentace**

celkové zájmové území : mimo výše uvedené dotčené pozemky se jedná zejména o sousední pozemky :
v zájmovém území stavby dle výše uvedených katastrálních území

H.2 Závazná stanoviska dotčených orgánů

p.č.	dotčený orgán	závazné stanovisko, stanovisko, vyjádření, rozhodnutí, apod.
19	Městský úřad Chrudim odbor životního prostředí Resselovo náměstí 77 537 01 Chrudim I	č.j.: CR 052553/2016 OŽP/Ry ze dne 14.9.2016 (ŽP souhrn) č.j.: CR 002667/2017 OŽP/Ku-279 ze dne 13.1.2017 (§17VZ)
	Městský úřad Chrudim odbor dopravy a silničního hospodářství Resselovo náměstí 77 537 01 Chrudim I	č.j.: CR 065833/2016 ODP/KL ze dne 6.10.2016 (PD)
	Městský úřad Chrudim odbor školství, kultury, sportu a památkové péče Resselovo náměstí 77 537 01 Chrudim I	č.j.: CR 053326/2016 OŠK/NL ze dne 16.8.2016 (Pam)
20	Městský úřad Slatiňany T.G.Masaryka 36 538 21 Slatiňany	č.j.: 2810/14/OVŽP/HO ze dne 9.6.2014 (ÚR) č.j.: 3657/16/OVŽP/HO ze dne 1.8.2016 (ÚR prodloužení) č.j.: 4293/16/OVŽP/HO ze dne 11.8.2016 (§15SZ)
21	Hasičský záchranný sbor Pardubického kraje Teplého1526 530 02 Pardubice	č.j.: HSPA-13-1310/2016-Kř ze dne 9.9.2016
22	Krajská hygienická stanice Pardubického kraje se sídlem v Pardubicích územní pracoviště Chrudim Čáslavská 1146 537 32 Chrudim	č.j.: KHSPA14133/2016/HOK-CR ze dne 12.8.2016
23	Krajský úřad Pardubického kraje odbor životního prostředí a zemědělství Komenského nám. 125 532 11 Pardubice	č.j.: KrÚ 58310/2016/OŽPZ ze dne 5.9.2016 (ŽP souhrn) č.j.: KrÚ 48520/2013/OŽPZ/JI ze dne 4.7.2013 (vyjádření DUR - ŽP souhrn) č.j.: KrÚ 51997/2013/OŽPZ/Pe ze dne 29.7.2013 (vyjádření DUR-§45iOPK)
24	Ministerstvo obrany ČR Sekce ekonomická a majetková oddělení ochrany územních zájmů Pardubice Teplého 1899 530 02 Pardubice	č.j.: 54060/2016-8201-OÚZ-PCE ze dne 10.7.2016

Dokladová část celkový přehled



akce (stavební záměr) : **Přestavba propustku na most v km 76, 723 trati Havlíčkův Brod - Pardubice**

25	Ministerstvo obrany ČR Agentura logistiky Regionální středisko vojenské dopravy Hradec Králové Velké náměstí 33 500 01 Hradec Králové	č.j.: 9-24/2016-5512HK ze dne 30.6.2016
Ostatní		
p.č.	organizace	stanovisko, vyjádření, souhlas, apod.
26	Město Slatiňany T.G.Masaryka 36 538 21 Slatiňany (viz. Položka č. 12)	č.j.: 3472/16/OVŽP/ER ze dne 3.8.2016 (existence) č.j.: 2016/Vko/Koo ze dne 17.8.2016 (PD)
27	Povodí Labe, státní podnik Víta Nejedlého 951 500 03 Hradec Králové	č.j.: PVZ/16-26095/Ka/0 ze dne 27.9.2016
28	Cerea, a.s. Dělnická 384 531 25 Pardubice - Pardubičky	viz majetkoprávní vypořádání
29	Ing. Jan Lesný a Lenka Lesná Korbářova 317 537 01 Chrudim - Chrudim II	souhlas ze dne 26.3.2014 (pro územní řízení)



MĚSTSKÝ ÚŘAD CHRUDIM

Resselovo náměstí 77, 537 16 Chrudim

Odbor životního prostředí

Adresa pracoviště: Pardubická 67, 537 16 Chrudim

tel.: 469 657 111, fax: 469 657 703

e-mail: urad@chrudim-city.cz

<http://www.chrudim.eu>

IDDS : 3y8b2pi, IČ: 00270211

Č.j.: CR 052553/2016 OŽP/Ry
Spis. zn.: CR 052553/2016
Váš dopis ze dne: 11. 8. 2016
Vaše značka: IČ/31/22.2.1/2016/Do
Spis. a skart. znak a lhůta: 246.6/V5
Počet listů: 1
Počet příloh: PD
Vyřizuje: Ing. Ivo Rychnovský
Tel.: 469 657 301
E-mail: ivo.rychnovsky@chrudim-city.cz
V Chrudimi dne: 14. 09. 2016

Ing. Radim Doleček
Projektování staveb, inženýrská činnost
Švermova 740
552 03 Česká Skalice

Stanovisko Odboru životního prostředí k akci: „Přestavba propustku na most v km 76,723 trati Havlíčkův Brod - Pardubice“

MěÚ Chrudim, Odbor životního prostředí obdržel dne 11. 8. 2016 žádost o souhrnné stanovisko k PD záměru přestavby (zvětšení průtočného profilu) stávajícího železničního propustku v nevyhovujícím technickém stavu v km 76,723 jednokolejné trati Havlíčkův Brod – Pardubice – Rosice nad Labem, úsek Slatiňany – Chrudim. Investorem je Správa železniční dopravní cesty, s. o. Dotčené pozemky jsou p. č. 712/85, 357/34, 385/3 a 361/1 v k. ú. Slatiňany.

Jedná se o přestavbu deskového kamenného propustku na železobetonový most. Stávající objekt bude kompletně odstraněn. Je navržena nová železobetonová prefabrikovaná desková nosná konstrukce uložená na podkladní beton. Koryto v místě objektu bude zpevněno kamenem do betonu a v rozsahu stavby bude pročištěno. V okolí mostu budou odstraněny náletové porosty keřů v rozsahu menším než 40 m², vzrostlé stromy s obvodem kmene nad 80 cm ve výšce 130 cm nad zemí káceny nebudou.

Na objektu je souběžně vedena železniční vlečka do areálu firmy Cerea a. s., přístup k propustku je pouze po trati.

K výše uvedené akci vydávám následující stanovisko:

Oddělení ekologie prostředí: Stavební a demoliční odpady vzniklé realizací záměru budou předány pouze tzv. oprávněným osobám v souladu se zákonem č. 185/2001 Sb., o odpadech, ve znění pozdějších předpisů.

Oddělení přírodního prostředí: Z hlediska zájmů ochrany přírody a ochrany zemědělského půdního fondu je záměr možný.

Oddělení vodního prostředí: Dle sdělení žadatele byl k předmětnému záměru vydán souhlas podle § 17 vodního zákona a to rozhodnutím ze dne 20. 11. 2013 č. j. CR 073337/2013 OŽP/Ku – 257. Tento souhlas však měl omezenou platnost na 2 roky ode dne nabytí právní moci tohoto souhlasu. Pakliže nebyla prodloužena platnost tohoto souhlasu, nebo pakliže nebylo započato s prováděním předmětné stavby v době jeho platnosti, je nutné požádat o nový souhlas podle § 17 vodního zákona, žádost se podává na předepsaném tiskopisu a k ní se přikládají příslušné doklady (v případě, že se stavební záměr oproti předchozímu nijak nezměnil, uveďte tuto skutečnost do žádosti). Upozorňujeme, že v posledních letech se mnohde výrazně změnily hydrologické údaje týkající se vodních toků, a že by tedy měl být stavební objekt posouzen ve vztahu k aktuálním hydrologickým údajům (n- leté průtoky).

Jako podkladů pro toto vyjádření bylo použito stanovisek jednotlivých úseků Odboru ŽP: ekologie prostředí (ing. D. Fraňková), ochrana přírody (Ing. K. Mrózková), vodního hospodářství (J. Kroulík, DiS.).

Ing. Ivo Rychnovský
vedoucí Odboru životního prostředí



MĚSTSKÝ ÚŘAD CHRUDIM

Resselovo náměstí 77, 537 16 Chrudim

Odbor životního prostředí, oddělení vodního hospodářství
Adresa pracoviště: Pardubická 67, 537 16 Chrudim

tel.: 469 657 111, fax: 469 657 703

e-mail: urad@chrudim-city.cz

<http://www.chrudim.eu>

IDDS: 3y8b2pi, IČ: 00270211

Spis. zn.: CR 067094/2016 Ku
Č. j.: CR 002667/2017 OŽP/Ku – 279
Spis. a skart. znak a lhůta: 231.2 A/5
Počet stran: 3
Počet příloh: 0
ČVE: S/503/2485

Vyřizuje: Josef Kroulík, DiS.
Tel.: 469 657 335
E-mail: josef.kroulik@chrudim-city.cz

V Chrudimi dne: 13. 1. 2017

Dle rozdělovníku

ROZHODNUTÍ

Výroková část:

Městský úřad Chrudim, Odbor životního prostředí, oddělení vodního hospodářství, jako vodoprávní úřad příslušný podle § 104 odst. 2 písm. c) a § 106 zákona č. 254/2001 Sb., o vodách a o změně některých zákonů (vodní zákon), ve znění pozdějších předpisů, a místně příslušný správní orgán podle § 11 odst. 1 písm. b) zákona č. 500/2004 Sb., správní řád, ve znění pozdějších předpisů,

účastníku řízení podle § 27 odst. 1 správního řádu:

Správa železniční dopravní cesty, státní organizace, IČ 70994234, Dlážděná č.p. 1003/7, 110 00 Praha 1-Nové Město,
(dále jen „žadatel“),

podle § 17 odst. 1 písm. a) vodního zákona

v y d á v á s o u h l a s

ke stavbě, která může ovlivnit vodní poměry:

"Přestavba propustku na most v km 76,723 trati Havlíčkův Brod - Pardubice"

na pozemku parc. č. 357/34, 361/1, 385/3, 712/85 v katastrálním území Slatiňany.

Popis:

Jedná se o přestavbu stávajícího kamenného propustku na most v km 76,723 železniční trati Havlíčkův Brod - Pardubice a vlečky.

Stávající propustek (o světlosti 1 x 1 m a délce cca 11,3 m) bude nahrazen železobetonovou mostní konstrukcí (o průtočném profilu 1,3 x 4 m a délce 10,7 m).

Svahy na vtoku a výtoku mostu budou očištěny od porostů křovin. Prostor před vtokem a výtokem a pod mostem bude vydlážděn kamenem do betonového lože. Prostor před vtokem a za výtokem mostu bude opatřen betonovými protipovodňovými stabilizačními prahy, před prahy bude proveden těžký kamenný zához. V rámci stavby bude pročištěno koryto nad i pod mostem i pod ním v min. délce 20 m.

Most se nachází na vodním toku IDVT 10173599. Přímé určení polohy (souřadnice X, Y) orientačně: 1073983, 645746.

Stanoví podmínky souhlasu:

1. Tento souhlas platí 2 roky ode dne nabytí právní moci. Tento souhlas nepozbývá platnosti, bylo-li na základě žádosti podané v době jeho platnosti vydáno pravomocné územní rozhodnutí popř. územní

souhlas, nebo stavební povolení nebo jiné obdobné rozhodnutí, nebo nabyli-li v době jeho platnosti právních účinků souhlas s provedením ohlášeného stavebního záměru.

Odůvodnění:

Dne 12. 10. 2016 podala Správa železniční dopravní cesty, státní organizace, IČ 70994234, Dlážďená č.p. 1003/7, 110 00 Praha 1-Nové Město, kterou zastupuje Ing. Ivan Šír, projektování dopravních staveb a.s., IČ 28786793, Mladé Buky 42, 542 23 Mladé Buky, kterou zastupuje Ing. Radim Doleček Projektování staveb, inženýrská činnost, IČ 86675800, Švermova č.p. 740, 552 03 Česká Skalice, žádost o souhlas vodoprávního úřadu. Tímto dnem bylo zahájeno vodoprávní řízení.

Žádost byla doložena všemi povinnými doklady podle ustanovení § 8 vyhlášky č. 432/2001 Sb., o dokladech žádosti o rozhodnutí nebo vyjádření a o náležitostech povolení, souhlasů a vyjádření vodoprávního úřadu, ve znění pozdějších předpisů.

Podklady pro rozhodnutí jsou zejména tyto doklady:

- Plné moci ze dne 14. 6. 2016
- Projektová dokumentace stavby (Ing. Ivan Šír, IČ 28786793; ze 7. 2016)
- Hydrologické a hydrotechnické posouzení mostu (MV projekt spol. s r.o.; z 28. 6. 2013)
- Povodí Labe, s. p. – stanovisko ze dne 13. 8. 2013 zn. PVZ/13/18805/Ka/0 a ze dne 27. 9. 2016 č. j. PVZ/16/26095/Ka/0
- Výpisy z listu vlastnictví katastru nemovitostí a snímek katastrální mapy

Dle sdělení žadatele (jeho zástupce) je projektová dokumentace obsahově shodná s projektovou dokumentací, která byla podkladem pro souhlas, který byl vydán pod č. j. CR 073337/2013 OŽP/Ku - 257 ze dne 20. 11. 2013, jeho platnost byla 2 roky od nabytí právní moci tohoto rozhodnutí (nabytí právní moci 18. 12. 2013). Vzhledem k tomu, že v době platnosti tohoto rozhodnutí nebylo požádáno o stavební povolení, je nyní o tentýž souhlas žádáno znovu.

Vodoprávní úřad oznámil zahájení řízení známým účastníkům řízení a dotčeným orgánům. Týmž opatřením oznámil účastníkům řízení, že upouští od ohledání na místě a ústního jednání, shromáždil podklady k rozhodnutí ve věci a sdělil, že podle ustanovení § 36 odst. 3 správního řádu, mají možnost před vydáním rozhodnutí ve věci se vyjádřit k podkladům rozhodnutí.

Posouzení vodoprávního úřadu:

Vodoprávní úřad v provedeném řízení přezkoumal předloženou žádost z hledisek uvedených v ustanoveních vodního zákona, projednal ji s účastníky řízení a s dotčenými správními úřady a zjistil, že jejím uskutečněním nebo užíváním nejsou ohroženy zájmy chráněné vodním zákonem a zvláštními předpisy. Při přezkoumání žádosti, projednání věci s účastníky řízení a na základě shromážděných právně významných skutečností nebyly shledány důvody bránící souhlasu.

Stanovení účastníků řízení:

Účastníci řízení podle § 27 odst. 1 správního řádu - žadatel:

Správa železniční dopravní cesty, státní organizace, IDDS: uccchjm

Účastníci řízení podle § 27 odst. 2 správního řádu a §115 odst. 4, 5 vodního zákona – správce vodního toku, obec, vlastníci pozemků:

Povodí Labe, státní podnik, IDDS: dbyt8g2

Město Slatiňany, IDDS: jzrbny8

Ing. Jan Lesný, Korbářova č.p. 317, Chrudim II, 537 01 Chrudim I

Lenka Lesná, Korbářova č.p. 317, Chrudim II, 537 01 Chrudim I

Cerea, a.s., IDDS: vqvg7ct

Vodoprávní úřad proto rozhodl, jak je uvedeno ve výroku rozhodnutí, za použití ustanovení právních předpisů ve výroku uvedených.

Poučení účastníků:

Proti tomuto rozhodnutí se lze odvolat do 15 dnů ode dne jeho oznámení ke Krajskému úřadu Pardubického kraje, podáním u zdejšího správního orgánu.

Odvolání se podává s potřebným počtem stejnopisů tak, aby jeden stejnopis zůstal správnímu orgánu a aby každý účastník dostal jeden stejnopis. Nepodá-li účastník potřebný počet stejnopisů, vyhotoví je správní orgán na náklady účastníka.

Odvoláním lze napadnout výrokovou část rozhodnutí, jednotlivý výrok nebo jeho vedlejší ustanovení. Odvolání jen proti odůvodnění rozhodnutí je nepřípustné.




Ing. Ivo Rychnovský
vedoucí Odboru životního prostředí

Obdrží:

Správa železniční dopravní cesty, státní organizace, IDDS: uccchjm

Ing. Radim Doleček Projektování staveb, inženýrská činnost, Švermova č.p. 740, 552 03 Česká Skalice

Povodí Labe, státní podnik, IDDS: dbyt8g2

Město Slatiňany, IDDS: jzrbny8

Ing. Jan Lesný, Korbářova č.p. 317, Chrudim II, 537 01 Chrudim I

Lenka Lesná, Korbářova č.p. 317, Chrudim II, 537 01 Chrudim I

Cerea, a.s., IDDS: vqvg7ct

Povodí Labe, státní podnik, závod Pardubice, Cihelna č.p. 135, 530 09 Pardubice II



MĚSTSKÝ ÚŘAD CHRUDIM

Resselovo náměstí 77, 537 16 Chrudim

Odbor dopravy

Adresa pracoviště: Pardubická 67, 537 16 Chrudim

tel.: 469 657 111, fax: 469 657 535

e-mail: urad@chrudim-city.cz

<http://www.chrudim.eu>

IDDS : 3y8b2pi , IČ: 00270211

Spis. zn.: CR 052556/2016 KL
Č. j.: CR 065833/2016 ODP/KL
Váš dopis ze dne
Vaše značka:
Spis. a skart. znak a lhůta: 280.6 V/5
Počet listů: 1
Počet příloh: 0

Vyřizuje: Ing. Martin Klimek
Tel.: 469 657 500
E-mail: martin.klimek@chrudim-city.cz

V Chrudimi dne: 6.10.2016

Obdrží:

Ing. Radim Doleček, Švermova č. p. 740, 552 03 Česká Skalice

S t a n o v i s k o

k záměru stavby: **“Přestavba propustku na most v km 76,723 trati Havlíčkův Brod - Pardubice”.**

Městský úřad Chrudim, Odbor dopravy příslušný:


– podle § 40 odst. 4 písm. a) zákona č. 13/1997 Sb., o pozemních komunikacích, ve znění pozdějších předpisů, vykonávat působnost silničního správního úřadu ve věcech silnic a veřejně přístupných účelových komunikací s výjimkou věcí, o kterých rozhoduje Ministerstvo dopravy nebo orgán kraje v přenesené působnosti,
– podle § 40 odst. 4 písm. c) zákona č. 13/1997 Sb., o pozemních komunikacích, ve znění pozdějších předpisů, uplatňovat stanovisko k územním plánům a regulačním plánům a závazné stanovisko v územním řízení, pokud není příslušné Ministerstvo dopravy nebo krajský úřad,
po zhlédnutí předložené projektové dokumentace k výše uvedenému záměru stavby ve stupni **pro stavební řízení u silnice III/358 2, město Slatiňany, ulice K Vlčnovu** k provedení stavby **nemáme námitek** a dále uvádíme:

- 1) Součástí PD bude i plán organizace výstavby, především způsob příjezdu těžké stavební techniky. Stavební technika bude využívat k příjezdu stávající silnice nebo místní komunikace a bude využívat stávající sjezdy z těchto silnic.
O vlastním dopravním omezení silničního provozu bude rozhodováno v samostatných řízeních o povolení uzavírky a zvláštního užívání silnice na základě žádosti zhotovitele. S ohledem na stav dopravní situace v době podání žádosti.

Případné omezení silničního provozu musí být na nejkratší možnou dobu. Zhotovitel požadavek na co nejkratší dobu prací zapracuje do harmonogramu stavby, investor stavby pak do podmínek zadání stavby.

- 2) Prováděním stavby nedojde k ohrožení provozu na pozemních komunikacích. K jeho případnému omezení může dojít jen v nezbytné míře a na dobu nezbytně nutnou. Pokud si to vyžádá situace, budou pracovníci a pracovní mechanizmy provádět stavební práce pod ochranou přechodného dopravního značení, které stavebník (zhotovitel) zajistí na své náklady. O uzavírku silnice je nutné požádat min. 30 dní předem.
- 3) Všechny dotčené pozemní komunikace nebudou vlivem stavby nebo s ní související dopravy narušovány a znečišťovány (vozidla nebo pracovní mechanizmy musí být před vjetím na pozemní komunikaci očištěny). Případné znečištění bude neprodleně odstraněno, narušení, které nezpůsobí závadu ve sjízdnosti nebo schůdnosti odstraněno nejdéle do skončení stavebních prací dle pokynů správce pozemní komunikace.
- 4) Podle ustanovení § 77 odst. 1 písm. c) zákona č. 361/2000 Sb., o provozu na pozemních komunikacích, místní a přechodnou úpravu provozu na pozemních komunikacích a užití zařízení pro provozní informace stanoví na silnici II. a III. třídy a na místní komunikaci a veřejně přístupné účelové komunikaci obecní úřad obce s rozšířenou působností (MěÚ Chrudim, Odbor dopravy) po předchozím písemném vyjádření příslušného orgánu policie.
K žádosti doložit dokumentaci (situaci) se zakreslením navrženého dopravního značení a písemné vyjádření Krajského ředitelství policie Pardubického kraje, Územního odboru Chrudim, Dopravního inspektorátu.
- 5) Případné změny oproti předložené projektové dokumentaci a dotýkajících se našich zájmů požadujeme v předstihu odsouhlasit s naším úřadem.

Platnost tohoto stanoviska je stanovena na 1 rok od data jeho vydání, pokud v této době nebude využito pro vydání platného rozhodnutí nebo opatření příslušného stavebního úřadu nebo speciálního stavebního úřadu.



Ing. Martin Klimek
Oprávněná úřední osoba



MĚSTSKÝ ÚŘAD CHRUDIM

Resselovo náměstí 77, 537 16 Chrudim

Odbor školství, kultury, sportu a památkové péče, úsek pam. péče

Adresa pracoviště: Pardubická 67, 537 16 Chrudim

tel.: 469 657 111, fax: 469 657 703

e-mail: urad@chrudim-city.cz

<http://www.chrudim.eu>

IDDS : 3y8b2pi , IČ: 00270211

Spis. zn.: CR 052536/2016 NL
Č. j.: CR 053326/2016 OŠK/NL

Spis. a skart. znak a lhůta: 87.1 S/1

Počet listů: 0

Počet příloh: 0

Vyřizuje: Mgr. Ludmila Nováková
Tel.: 469657270
E-mail: ludmila.novakova@chrudim-city.cz

V Chrudimi dne: 16.8.2016

Ing. Radim Doleček
Švermova č.p. 740
552 03 Česká Skalice

VYJÁDŘENÍ

Odbor školství, kultury, sportu a památkové péče, úsek památkové péče, jako místně a věcně příslušný orgán státní památkové péče ve smyslu § 29 odst. 2 zákona č. 20/1987 Sb., o státní památkové péči, ve znění pozdějších předpisů (dále jen „památkového zákona“), obdržel dne 11.8.2016 žádost žadatele, kterým je Ing. Radim Doleček, Švermova č.p. 740, 552 03 Česká Skalice, o vyjádření ve věci: **Slatiňany, realizace stavby "Přestavba propustku na most v km 76, 723 trati Havlíčkův Brod-Pardubice, dle projektové dokumentace zpracované společností Ing. Ivan Šír, projektování dopravních staveb a.s. Gočárova 504, 500 02 Hradec Králové pod zakázkovým číslem 16066 v červenci 2016.**

K provedení předmětné stavby nemáme z hlediska státní památkové péče připomínek. K realizaci však dojde na **území s archeologickými nálezy** ve smyslu památkového zákona, proto připomínáme zákonné povinnosti stavebníka z této skutečnosti vyplývající.

- Stavebník je povinen podle § 22, odst. 2 památkového zákona již od doby přípravy stavby na území s archeologickými nálezy **oznámit svůj záměr Archeologickému ústavu a umožnit** jemu nebo oprávněné organizaci **provést** na dotčeném území **záchranný archeologický výzkum**.
- O **archeologickém nález**u, který nebyl učiněn při provádění archeologických výzkumů, musí být podle § 23 odst. 2 památkového zákona **učiněno oznámení** Archeologickému ústavu nebo nejbližšímu muzeu buď přímo nebo prostřednictvím obce, v jejímž územním obvodu k archeologickému nález došlo. Oznámení o archeologickém nález je povinen učinit nálezce nebo osoba odpovědná za provádění prací, při nichž došlo k archeologickému nález, a to nejpozději druhého dne po archeologickém nález nebo potom, kdy se o archeologickém nález dozvěděl.
- Archeologický nález i naleziště musí být podle § 23 odst. 3 památkového zákona **ponechány beze změny** až do prohlídky Archeologickým ústavem nebo muzeem, nejméně však po dobu pěti pracovních dnů po učiněném oznámení.

MĚSTSKÝ ÚŘAD

Chrudim
Odbor školství, kultury,
sportu a památkové péče

Mgr. Ludmila Nováková
vedoucí úseku památkové péče

Obdrží:

Ing. Radim Doleček projektování staveb, inženýrská činnost, Švermova č.p. 740, 552 03 Česká Skalice



MĚSTSKÝ ÚŘAD SLATIŇANY

Odbor výstavby a životního prostředí

T.G.Masaryka 36, 538 21 Slatiňany

Spisová zn.: 1686/14/OVŽP/HO
Č.j.: 2810/14/OVŽP/HO
Vyřizuje: Ing. Václav Hoffman
Tel.: 469 660 233
Fax: 469 681 383
E-mail: v.hoffman@slatinany.cz

Slatiňany, dne 09.06.2014

ROZHODNUTÍ ÚZEMNÍ ROZHODNUTÍ

Výroková část:

Městský úřad Slatiňany, odbor výstavby a životního prostředí, jako stavební úřad místně příslušný podle § 11 odst. 1 písm. b) zákona č. 500/2004 (správní řád) ve znění pozdějších předpisů a věcně příslušný podle § 13 odst. 1 písm. e) zákona č. 183/2006 Sb., o územním plánování a stavebním řádu (stavební zákon), ve znění pozdějších předpisů (dále jen "stavební zákon"), v souladu s § 190 zákona č. 183/2006 Sb., v územním řízení posoudil podle § 84 až 91 stavebního zákona žádost o vydání rozhodnutí o umístění stavby nebo zařízení (dále jen "rozhodnutí o umístění stavby"), kterou dne 3.4.2014 podala

Správa železniční dopravní cesty, státní organizace, IČO 70994234, Dlážděná č.p. 1003/7, 110 00 Praha 1-Nové Město, kterou zastupuje Ing. Radim Doleček, IČO 28786793, Švermova č.p. 740, 552 03 Česká Skalice

(dále jen "žadatel"), a na základě tohoto posouzení:

- I. Vydává** podle § 79 a 92 stavebního zákona a § 9 vyhlášky č. 503/2006 Sb., o podrobnější úpravě územního rozhodování, územního opatření a stavebního řádu

r o z h o d n u t í o u m í s t ě n í s t a v b y:

**Přestavba propustku na most v km 76,723
trati Havlíčkův Brod - Pardubice
Slatiňany**

(dále jen "stavba") na pozemku parc. č. 357/34 (vodní plocha), parc. č. 361/1 (trvalý travní porost), parc. č. 385/3 (ostatní plocha), parc. č. 712/85 (ostatní plocha) vše v katastrálním území Slatiňany.

Druh a účel umísťované stavby:

Jedná se o přestavbu stávajícího deskového kamenného propustku na železobetonový most - účel stavby se nemění. Konstrukce v novém stavu bude železobetonová prefabrikovaná desková nosná konstrukce, staticky působící jako vzpěra. Spodní stavba bude také tvořena ze železobetonových prefabrikátů (opěry a základy) uložených na podkladní beton. Přístup k propustku je po trati, případně po pozemku SŽDC na pravé (severovýchodní) straně trati, který je napojen na pozemní komunikaci za železničním přejezdem. Propustek převádí železniční trať přes trvalou vodoteč. Účelem přestavby je provedení takových úprav, které odstraní nevyhovující technický stav objektu, kapacitu a zvýší jeho životnost.

Umístění stavby na pozemku a určení prostorového řešení stavby:

Stavba mostu bude provedena na stávajícím propustku v km 76,723 na jednokolejné trati Havlíčkův Brod – Pardubice – Rosice nad Labem, definiční úsek Slatiňany – Chrudim, na pozemku parc. č. 357/34 (vodní plocha), parc. č. 361/1 (trvalý travní porost), parc. č. 385/3 (ostatní plocha), parc. č. 712/85 (ostatní plocha) vše v katastrálním území Slatiňany.

Šíře mostu (rozměr kolmý na kolejiště) bude 10,7 m, délka mostu (rozměr souběžný s kolejištěm) bude 7,0 m. Délka přemostění bude 4,0 m, rozpětí nosné konstrukce bude 4,8 m (světlé rozměry otvoru budou: 4,0 m x 1,255 m).

V severovýchodním směru od kolejiště (po proudu vodoteče) bude provedena úprava koryta vodoteče kamennou dlažbou do betonu v délce cca 7,0 m, totožná úprava bude provedena i v jihozápadním směru od kolejiště (proti proudu vodoteče), a to v délce cca 15,5 m.

Vymezení území dotčeného vlivy stavby.

Stavba je umístěna v ploše označené v současnosti platném územním plánu města Slatiňany jako plocha železniční dopravy a plocha vodních toků. Případný vliv na sousední pozemky musí být minimalizován tak, aby nepřesáhl hodnoty a požadavky, stanovené dotčenými orgány státní správy.

II. Stanoví podmínky pro umístění stavby:

1. Stavba bude umístěna v souladu se situačním výkresem dokumentace (výkres C.2 – koordinační situace stavby v měřítku 1:150), který obsahuje výkres současného stavu území v měřítku katastrální mapy se zakreslením stavebního pozemku, požadovaným umístěním stavby, s vyznačením vazeb a vlivů na okolí, zejména vzdáleností od hranic pozemku a sousedních staveb.
2. Projektovou dokumentaci ke stavebnímu řízení vypracuje oprávněný projektant v souladu s platnými právními předpisy a technickými normami. **Následná dokumentace ke stavebnímu řízení bude upřesněna a zpracována podle podmínek dotčených orgánů a vlastníků dotčené dopravní a technické infrastruktury a musí být předložena v konceptu k příslušnému odsouhlasení.**
3. **Projektant při přípravě projektu ke stavebnímu řízení je povinen respektovat požadavky provozovatelů technické infrastruktury, specifikovaných v jejich vyjádřeních k existenci podzemních sítí nebo zařízení a především respektovat podmínky uvedené v následujících bodech 4 až 5 těchto podmínek, které se týkají technické infrastruktury.**
4. Podmínky vyplývající z vyjádření společnosti ČD – Telematika: v zájmovém prostoru stavby je vedena trasa dálkového optického kabelu SDŽC, s.o. viz. kab. listy. Kabel TOK musí být chráněn, aby v průběhu stavebních prací nedošlo k mechanickému poškození. Pokud pracovní stroje po dobu stavby budou pojíždět přes DK47+TK10xn0,8 ve volném terénu, nutno místo křížení ochránit silničními panely. Předložte projektovou dokumentaci v dalším stupni k vyjádření. Způsob ochrany popř. přeložky projednejte s pracovníkem SKS Česká Třebová Vlastimilem Dlouhým mob. 602760627, e-mail: vlastimil.dlouhy@cdt.cz. O vytyčení požádejte pracovníky SKS Česká Třebová před započítím zemních prací na základě objednávky.
5. Podmínky vyplývající z vyjádření společnosti Telefonica Czech Republic, a.s.: stavebník, nebo jím pověřená třetí osoba, je povinen bez zbytečného odkladu poté, kdy zjistil, že jeho záměr je v kolizi se SEK a nebo zasahuje do ochranného pásma SEK, nejpozději však před počátkem zpracování projektové dokumentace stavby, která koliduje se SEK a nebo zasahuje do ochranného pásma SEK, vyzvat společnost Telefonica ke stanovení konkrétních podmínek ochrany SEK, případně k přeložení SEK, a to v pracovní dny od 8:00 do 15:00, prostřednictvím zaměstnance společnosti Telefonica pověřeného ochranou sítě – Roman Ďuriš, tel 495 552 882, 602 482 996, e-mail: roman.duris@telefonica.com
6. Podmínky vyplývající z vyjádření společnosti Cerea a.s.:
 - bude předložena projektová dokumentace ke schválení
 - během realizace nebude přerušen ani omezen provoz na železniční vlečce v majetku Cerea a.s.

- nebude narušena funkčnost sdělovacího a zabezpečovacího zařízení
 - uvedené pozemky v majetku Cerea a.s. budou po ukončení prací uvedeny do původního stavu
7. Podmínky vyplývající z vyjádření Městského úřadu Chrudim, odboru školství, kultury, sportu a památkové péče:
- Stavebník je povinen podle § 22, odst. 2 památkového zákona již od doby přípravy stavby na území s archeologickými nálezy oznámit svůj záměr Archeologickému ústavu a umožnit jemu nebo oprávněné organizaci provést na dotčeném území záchranný archeologický výzkum.
 - O archeologickém nález, který nebyl učiněn při provádění archeologických výzkumů, musí být podle § 23 odst. 2 památkového zákona učiněno oznámení Archeologickému ústavu nebo nejbližšímu muzeu buď přímo nebo prostřednictvím obce, v jejímž územním obvodu k archeologickému nález došlo. Oznámení o archeologickém nález je povinen nálezce nebo osoba odpovědná za provádění prací, při nichž k nález došlo, a to nejpozději druhého dne po nález nebo potom, kdy se o nález dozvěděl.
 - Archeologický nález i naleziště musí být podle § 23 odst. 3 památkového zákona ponechány beze změny až do prohlídky Archeologickým ústavem nebo muzeem, nejméně však podobu pěti pracovních dnů po učiněném oznámení
8. Podmínky vyplývající z vyjádření Městského úřadu Chrudim, odboru životního prostředí, oddělení vodního hospodářství:
- Záměr podléhá vydání souhlasu podle § 17 vodního zákona, o který je třeba požádat vodoprávní úřad.
9. Podmínky vyplývající z vyjádření Městského úřadu Slatiňany, odboru výstavby a životního prostředí:
- Pokud celková plocha vykácení zapojených porostů dřevin přesáhne 40m² (limit stanovený vyhláškou č. 189 zákona č. 114/1992 Sb. o ochraně přírody a krajiny), bude nutno k tomuto úkonu zažádat o rozhodnutí MěÚ Slatiňany, odbor výstavby a životního prostředí.
 - Zhotovitel stavby je povinen při provádění stavby dodržovat ustanovení § 5 odst. 3 zákona č. 114/1992 Sb. o ochraně přírody a krajiny.
10. Podmínky vyplývající ze stanoviska MěÚ Chrudim, odboru dopravy a komunikací:
- do hlavního dopravního prostoru silnice nebude osazena a ani do něho nebude zasahovat žádná část stavby nebo zařízení, příp. jiná překážka (např. rozvodné skříně, pilířky umístit za vnější hranou silničního příkopu)
 - při realizaci stavby nebude silnice poškozována a znečišťována. Případné znečištění bude neprodleně odstraněno; případné poškození neprodleně oznámeno jejímu správci (Správa a údržba silnic Pardubického kraje) a dle jeho pokynů odstraněno, a to nejdéle do doby zahájení užívání předmětné stavby. Z tohoto důvodu doporučujeme část pozemku před vjezdem na silnici dočasně zpevnit (např. položením panelů apod.)
 - případné zvláštní užívání silnice dle ustanovení § 25 odst. 6 písm. c) zákona č.13/1997 Sb., o pozemních komunikacích (např. provádění stavebních prací, překopů, protlaků, umístění věcí nebo materiálů) a omezení silničního provozu na silnici uzavírkou a objízdkou bude předem povoleno rozhodnutím našeho odboru. O toto povolení požádat v dostatečném předstihu (min. 3 týdny, uzavírky 30 dní) před vlastní realizací (k tomuto doložit podmínky zvláštního užívání od Správy a údržby silnic Pardubického kraje)
 - v zimním období, tj. v době od 1.listopadu do 31.března následujícího roku bude zvláštní užívání silnice povoleno pouze ve výjimečných případech
 - prováděním stavby nedojde k ohrožení silničního provozu. K jeho případnému omezení může dojít jen v nezbytné míře a na dobu nezbytně nutnou. Pokud si to vyžádá situace budou pracovníci a pracovní mechanismy provádět stavební práce pod ochranou přechodného dopravního značení, které stavebník (zhotovitel) zajistí na své náklady

- o povolení k umístění přenosných dopravních značek svislých, vodorovných, světelných signálů a dopravních zařízení (stanovení přechodné úpravy provozu) na silnici II. nebo III. třídy a na místní komunikaci požádejte náš úřad. K uvedené úpravě provozu doložte písemné vyjádření Policie České republiky, Krajského ředitelství Pardubického kraje, Územního odboru Chrudim – dopravního inspektorátu (viz zákon číslo 361/2000 Sb., o provozu na pozemních komunikacích, ve znění pozdějších předpisů)
 - dále budou provedena další bezpečnostní opatření k označení a zajištění (např. ohrazení, oplocení, osvětlení) místa stavby (aby nedošlo k omezení nebo ohrožení provozu na přilehlých pozemních komunikacích) dle stávajících platných předpisů (vyhláška č. 137/1998 Sb., vyhláška č. 324/1990 Sb., TP 66 Zásady pro přechodné dopravní značení na pozemních komunikacích)
 - Případné změny oproti nám předložené projektové dokumentaci, které nejsou provedeny na základě tohoto stanoviska, a které se dotýkají zájmů chráněných naším úřadem, požadujeme v dostatečném předstihu předložit k odsouhlasení.
11. Podmínky vyplývající z vyjádření pana ing. Jana Lesného a Lenky Lesné (oba bytem: Korbářova 317, 537 01 Chrudim II):
- stávající oplocení bude obnoveno v původní trase (drátěné oplocení do ocelových sloupků, výška cca 1,80 m), obnovené oplocení musí navazovat na stávající oplocení
 - část díla umístěná na pozemku p.č. 364/1 bude vlastníkem pozemku za symbolickou částku odkoupena od stavebníka po dokončení stavby – odkup dotčené části pozemku (popř. zřízení věcného břemene) pro stavebníka nebude řešen
12. Podmínky vyplývající z vyjádření pana Milana Svobody (bytem: Čechova č.p. 846, 538 21 Slatiňany):
- při stavbě propustku nebude poškozeno oplocení pozemku pana Milana Svobody, v případě poškození bude provedena oprava – plot bude uveden do původního stavu
 - nebude požadován vstup na pozemek pana Milana Svobody a ani nebudou uplatněna jiná omezení spojená s užíváním pozemku
 - jakékoli změny stavebního záměru (projektové dokumentace) budou v dostatečném předstihu panu Milanovi Svobodovi předloženy, aby mohl včas uplatnit své námitky
 - v případě poškození plotu pozemku pana Milana Svobody je třeba brát zřetel na skutečnost, že na pozemku se volně pohybuje pes pana Milana Svobody (mohlo by dojít ke ztrátě psa, nebo problémům spojených s případným pokousáním osob psem)

Dále bylo k žádosti předloženo souhlasné rozhodnutí Městského úřadu Chrudim, odboru životního prostředí, oddělení vodního hospodářství ze dne 20.11. 2013 pod č.j. CR 073337/2013 OŽP/Ku-257.

III. Vydává souhlas k provedení stavby – přestavba propustku na most v km 76,723 trati Havlíčkův brod – Pardubice,

v souladu s ustanovením § 15 odst. 2 stavebního zákona příslušnému speciálnímu stavebnímu úřadu podle § 15 odst. 2, kterým je Drážní úřad, Wilsonova 300/8 Praha 2 – Vinohrady, PSC 121 06

Účastníci řízení na něž se vztahuje rozhodnutí správního orgánu:

Správa železniční dopravní cesty, státní organizace, Dlážděná č.p. 1003/7, 110 00 Praha 1-Nové Město

Odůvodnění:

Dne 3.4.2014 podal žadatel žádost o vydání rozhodnutí o umístění stavby.

Stavební úřad oznámil zahájení územního řízení známým účastníkům řízení a dotčeným orgánům. Dále dle § 36 odst. 3 správního řádu oznámil účastníkům řízení, že shromáždil podklady ve věci a sdělil jim, že ve lhůtě 15 dnů od doručení oznámení mohou účastníci uplatnit námitky a dotčené orgány svá stanoviska.

Při určování okruhu účastníků řízení podle § 85 stavebního zákona, v souladu se zněním § 27 odst. 2 správního řádu vycházel stavební úřad z charakteru předmětné stavby a možných vazeb na okolí, které by mohly být touto stavbou dotčeny nebo změněny.

Umístěním, realizací předmětné stavby a jejím užíváním budou dotčeny pozemky, na kterých je předmětná stavba umístěna. Sousední pozemky a stavby na nich nejsou v tomto případě zásadním způsobem dotčeny. Podmínky vlastníků sousedních nemovitostí, správců inženýrských sítí a dotčených orgánů jsou zakomponovány do podmínek stavebního povolení. Město Slatiňany je účastníkem územního řízení ze stavebního zákona. Přestavbou propustku na most v km76,723 trati Havlíčkův Brod – Pardubice bude zasahováno do stávajících sítí technické infrastruktury a do jejich ochranných pásem. Z tohoto důvodu zařadil do účastníků řízení stavební úřad též dotčené správce inženýrských sítí.

Stavební úřad zařadil do okruhu účastníků řízení dle § 27 odst. 2 správního řádu vlastníky přímo dotčených pozemků a staveb na nich a vlastníky sousedních pozemků, kteří mohou být předmětnou stavbou ovlivněni.

Stavební úřad posoudil záměr dle § 90 stavebního zákona. Dále v provedeném územním řízení přezkoumal předloženou žádost, projednal ji s účastníky řízení, a dotčenými orgány a zjistil, že jejím umístěním ani následným uskutečněním nejsou ohroženy zájmy chráněné stavebním zákonem, předpisy vydanými k jeho provedení a zvláštními předpisy. Umístění stavby je v souladu se schválenou územně plánovací dokumentací a vyhovuje obecným požadavkům na výstavbu.

Stanoviska sdělili:

veřejná technická infrastruktura:

ČEZ Distribuce, a.s. – vyjádření o existenci energetického zařízení ze dne 6.5. 2013 pod značkou 0100160374

ČEZ ITC Service, a.s. – vyjádření o existenci komunikačního vedení ze dne 6.5. 2013 pod značkou 0200107223

RWE Distribuční služby, s.r.o. – vyjádření k existenci plynárenského zařízení ze dne 6.5. 2013 pod značkou 5000781385

Telefonica O2 Czech Republic, a.s. – vyjádření o existenci sítě elektronických komunikací ze dne 23.5. 2013 pod č.j. 585434/13 a souhlasné vyjádření ke stavbě ze dne 4.7. 2013 po dč.j. PD/48/2013

Město Slatiňany – vyjádření o existenci sítí ve vlastnictví města Slatiňany. Ze dne 27.5. 2013 pod č.j. 2372/OVŽP/ER

Město Slatiňany – souhlasné vyjádření ke stavbě ze dne 8.7. 2013 pod č.j. 3376/13/HSO-S/STO

Vodárenská společnost Chrudim, a.s. – vyjádření o existenci sítí ze dne 13.5. 2013 pod značkou 388/TD/13

České radiokomunikace, a.s. – vyjádření o existenci sítí ze dne 15.5. 2013 po d značkou ÚPTS/OS/90573/2013

UPC Česká republika, s.r.o. -. Vyjádření o existenci sítí ze dne 9.5. 2013 pod zn. 14863

GTS Czech, s.r.o., zastoupená společností SITEL, spol. s.r.o. – vyjádření o existenci sítí ze dne 14.5. 2013 pod zn. 131302230

Policie ČR-Krajské ředitelství policie Pardubického kraje – vyjádření o existenci sítí ze dne 21.5. 2013 pod zn. KRPE-35839-11/ČJ-2013-1700IT

NET4GAZ, S.R.O. - vyjádření o existenci sítí ze dne 6.5. 2013 pod zn. 2912/13/OVP/N

ČD Telematika a.s., Servis kabelových sítí Pardubice – vyjádření o existenci sítí ze dne 15.5. 2013 pod zn. 9359/2013-0

Správa železniční dopravní cesty, státní organizace Oblastní ředitelství Hradec Králové – vyjádření o existenci sdělovacích a zabezpečovacích sítí ze dne 17.5. 2013 pod zn. 21-5/13 a vyjádření o existenci sítí ve správě SEE OŘ Hradec Králové ze dne 6.5. 2013 pod zn. /13-OŘ HKR-SEE-500

Čeps, a.s. – vyjádření o existenci sítí ze dne 6.5. 2013 pod zn. 0000002468

veřejná dopravní infrastruktura:

Správa železniční dopravní cesty, státní organizace Oblastní ředitelství Hradec Králové – vyjádření o existenci sdělovacích a zabezpečovacích sítí ze dne 17.5. 2013 pod zn. 21-5/13 a vyjádření o existenci sítí ve správě SEE OŘ Hradec Králové ze dne 6.5. 2013 pod zn. /13-OŘ HKR-SEE-500 (viz. stavebník)

Město Slatiňany – vyjádření o existenci sítí ve vlastnictví města Slatiňany. Ze dne 27.5. 2013 pod č.j. 2372/OVŽP/ER (viz. vyjádření k veřejné technické infrastruktuře)

Město Slatiňany – souhlasné vyjádření ke stavbě ze dne 8.7. 2013 pod č.j. 3376/13/HSO-S/STO (viz. vyjádření k veřejné technické infrastruktuře)

Lovochemie, a.s. oddělení železniční dopravy – souhlasné vyjádření ke stavbě ze dne 13.5. 2013 pod zn. OŽD/Ve/2013-086

Cerea, a.s. – vyjádření k stavebnímu záměru (podmínky pro provedení) ze dne 14.5. 2013, souhlas se stavebním záměrem ze dne 20.8. 2013

dotčené orgány:

Městský úřad Chrudim, odbor životního prostředí – souhrnné stanovisko ze dne 25.7. 2013 pod č.j. CR 044695/2013 OŽP/Ry

Městský úřad Chrudim, odbor životního prostředí, oddělení přírodního prostředí – souhlasné závazné stanovisko ze dne 22.7. 2013 pod č.j. CR 044702/2013

Městský úřad Chrudim, odbor životního prostředí, oddělení vodního hospodářství – souhlasné rozhodnutí ze dne 20.11. 2013 pod č.j. CR 073337/2013 OŽP/Ku - 257

Městský úřad Chrudim, odbor dopravy, oddělení dopravy a komunikací – stanovisko ze dne 19.9. 2013 pod č.j. CR 062438/2013 ODP/Ši

Městský úřad Chrudim, odbor školství, kultury, sportu a památkové péče – vyjádření ze dne 2.7. 2013 pod č.j. CR 045092/2013 OŠK/NL

Městský úřad Slatiňany, odbor výstavby a životního prostředí – vyjádření ze dne 12.7. 2013 pod č.j. 3597/13/OVŽP/OD

Hasičský záchranný sbor Pardubického kraje – souhlasné závazné stanovisko ze dne 6.8. 2013 pod č.j. HSPA-44-740/2013-Šk

Krajská hygienická stanice Pardubického kraje se sídlem v Pardubicích – stanovisko ze dne 2.7. 2013 pod č.j. KHSPA09963/2012/HOK-CR

Krajský úřad Pardubického kraje OŽPZ – oddělení integrované prevence – vyjádření ze dne 4.7. 2013 pod č.j. KrÚ 48520/2013/OŽPZ/JI

Krajský úřad Pardubického kraje OŽPZ – vyjádření ze dne 29.7. 2013 pod č.j. KrÚ 51997/2013/OŽPZ/Pe
Česká republika Ministerstvo obrany – závazné stanovisko ze dne 13.5. 2013 pod č.j. 3412/25312-ÚP/2013-1420

Regionální úřad vojenské dopravy Hradec Králové – stanovisko ze dne 7.5. 2013 pod č.j. 17-19/2013-1397

Ostatní:

Povodí Labe, státní podnik – stanovisko ze dne 13.8. 2013 pod zn. PVZ/13/18805/Ka/0

Státní pozemkový úřad – vyjádření ze dne 27.6. 2013 pod č.j. SPU 276129/2013

Milan Svoboda, Čechova 846, 53821 Slatiňany – souhlas se stavbou ze dne 23.7. 2013

Jaroslava Maindlová, Víta Nejedlého 462 Chrudim III, 537 03 Chrudim – souhlas se stavbou ze dne 23.7. 2013

Ing. Jan Lesný a Lenka Lesná, Korbářova 317, Chrudim II, 537 01 Chrudim

Stavební úřad zajistil vzájemný soulad předložených závazných stanovisek dotčených orgánů vyžadovaných zvláštními předpisy a zahrnul je do podmínek rozhodnutí.

Stavební úřad rozhodl, jak je uvedeno ve výroku rozhodnutí, za použití ustanovení právních předpisů ve výroku uvedených.

Účastníci řízení - další dotčené osoby:

Cerea, a.s., IDDS, kterou zastupuje ADVOKÁTNÍ KANCELÁŘ JELÍNEK s.r.o.

Milan Svoboda, Čechova č.p. 846, 538 21 Slatiňany

Ing. Jan Lesný, Korbářova č.p. 317, Chrudim II, 537 01 Chrudim I

Lenka Lesná, Korbářova č.p. 317, Chrudim II, 537 01 Chrudim I

Jaroslava Maindlová, Víta Nejedlého č.p. 462, Chrudim III, 537 01 Chrudim I

Telefónica O2 Czech Republic, a.s. Za Brumlovkou 266/2, 140 22 Praha 4

ČD - Telematika a.s., U Javorky 1728, 560 02 Česká Třebová

Lovochemie, a.s., Terežínská 57, 410 02 Lovosice

Město Slatiňany, T.G.Masaryka č.p. 36, 538 21 Slatiňany

Vypořádání s návrhy a námitkami účastníků:

- Účastníci neuplatnili návrhy a námitky.

Vypořádání s vyjádřeními účastníků k podkladům rozhodnutí:

- Účastníci se k podkladům rozhodnutí nevyjádřili.

Poučení účastníků:

Proti tomuto rozhodnutí se lze odvolat do 15 dnů ode dne jeho oznámení k majetkovému odboru, oddělení stavebního řádu Krajského úřadu Pardubického kraje podáním u zdejšího správního orgánu.

Odvolání se podává s potřebným počtem stejnopisů tak, aby jeden stejnopis zůstal správnímu orgánu a aby každý účastník dostal jeden stejnopis. Nepodá-li účastník potřebný počet stejnopisů, vyhotoví je správní orgán na náklady účastníka. Odvoláním lze napadnout výrokovou část rozhodnutí, jednotlivý výrok nebo jeho vedlejší ustanovení. Odvolání jen proti odůvodnění rozhodnutí je nepřípustné.

Stavební úřad po dni nabytí právní moci územního rozhodnutí doručí žadateli stejnopis písemného vyhotovení územního rozhodnutí opatřený doložkou právní moci spolu s ověřenou grafickou přílohou, stejnopis písemného vyhotovení územního rozhodnutí opatřený doložkou právní moci doručí také místně příslušnému obecnímu úřadu, pokud není stavebním úřadem, a jde-li o stavby podle § 15 nebo 16 stavebního zákona, také stavebnímu úřadu příslušnému k povolení stavby.

Rozhodnutí má podle § 93 odst. 1 stavebního zákona platnost 2 roky. Podmínky rozhodnutí o umístění stavby platí po dobu trvání stavby či zařízení, nedošlo-li z povahy věci k jejich konzumaci.

Ing. Václav Hoffman
vedoucí odboru, oprávněná úřední osoba
otisk úředního razítka

Poplatek:

Správní poplatek podle zákona č. 634/2004 Sb., o správních poplatcích položky 17 odst. 1 písm. f) ve výši 20 000,- Kč byl zaplacen převodem na účet města Slatiňany dne 05.06.2014.

Obdrží:

Účastníci:(dodejky)

Správa železniční dopravní cesty, státní organizace, IDDS: uccchjm, kterou zastupuje v plné moci Ing. Radim Doleček, IDDS: ab9mrq8

Cerea, a.s., IDDS, kterou zastupuje ADVOKÁTNÍ KANCELÁŘ JELÍNEK s.r.o., IDDS: apkhs99

Milan Svoboda, Čechova č.p. 846, 538 21 Slatiňany

Ing. Jan Lesný, Korbářova č.p. 317, Chrudim II, 537 01 Chrudim 1

Lenka Lesná, Korbářova č.p. 317, Chrudim II, 537 01 Chrudim 1

Jaroslava Maindlová, Víta Nejedlého č.p. 462, Chrudim III, 537 01 Chrudim 1

Telefónica Czech Republic, a.s., IDDS: d79ch2h

ČD - Telematika a.s., IDDS: dgzdjrp

Lovochemie, a.s., IDDS: 8yyezni

Město Slatiňany, T.G.Masaryka č.p. 36, 538 21 Slatiňany

Dotčené správní úřady:

Město Chrudim, Městský úřad, odbor ŽP, IDDS: 3y8b2pi

Město Chrudim, Městský úřad Chrudim, oddělení přírodního prostředí, IDDS: 3y8b2pi

Město Chrudim, Městský úřad, oddělení vodního hospodářství, IDDS: 3y8b2pi

Město Chrudim, Městský úřad, odbor dopravy, IDDS: 3y8b2pi

Město Chrudim, Městský úřad, úsek památkové péče, IDDS: 3y8b2pi

Hasičský záchranný sbor Pardubického kraje, IDDS: 48taa69

Pardubický kraj, odbor ŽP a zemědělství, IDDS: z28bwu9

Ministerstvo obrany, Odbor územní správy majetku Pardubice, IDDS: hjyaavk

Regionální úřad vojenské dopravy Hradec Králové, Velké náměstí č.p. 33, 500 01 Hradec Králové

Povodí Labe, státní podnik, IDDS: dbyt8g2

Státní pozemkový úřad, IDDS: z49per3

Město Chrudim, Městský úřad, úřad územního plánu, IDDS: 3y8b2pi

Drážní úřad, sekce stavební, oblast Praha, IDDS: 5mjaatd



MĚSTSKÝ ÚŘAD SLATIŇANY

Odbor výstavby a životního prostředí
T.G.Masaryka 36, 538 21 Slatiňany

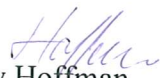
Spisová zn.: 1686/14/OVŽP/HO
Č.j.: 3590/14/OVŽP/NO
Vyřizuje: Ing. Václav Hoffman
Tel.: 469 660 240
Fax: 469 681 383
E-mail: v.hoffman@slatinany.cz

Slatiňany, dne 9. července 2014

Ing. Radim Doleček
Švermova č.p. 740
552 03 Česká Skalice

Sdělení o nabytí právní moci rozhodnutí

Oznamujeme Vám, že rozhodnutí odboru výstavby a životního prostředí Městského úřadu Slatiňany, ze dne 9.6.2014 č.j. 2810/14/OVŽP/HO, spis. zn. 1686/14/OVŽP/HO o umístění stavby „Přestavba propustky na most v km 76,723 trati Havlíčkův Brod – Pardubice ve Slatiňanech“, je v právní moci od 8.7.2014


Ing. Václav Hoffman
vedoucí odboru, oprávněná úřední osoba

MĚSTSKÝ ÚŘAD SLATIŇANY
odbor výstavby
a životního prostředí
1

Obdrží:

Správa železniční dopravní cesty, státní organizace, IČO 70994234, Dlážděná č.p. 1003/7, 110 00 Praha 1 – Nové Město, kterou zastupuje Ing. Radim Doleček, IČO 28786793, Švermova č.p. 740, 552 03 Česká Skalice



MĚSTSKÝ ÚŘAD SLATIŇANY

Odbor výstavby a životního prostředí

T.G.Masaryka 36, 538 21 Slatiňany

Spisová zn.: 3308/16/OVŽP/HO
Č.j.: 3657/16/OVŽP/HO
Vyřizuje: Ing. Václav Hoffman
Tel.: 469 660 233
E-mail: v.hoffman@slatinany.cz

Slatiňany, dne 1.8. 2016

ROZHODNUTÍ

Výroková část:

Městský úřad Slatiňany, odbor výstavby a životního prostředí, jako stavební úřad místně příslušný podle § 11 odst. 1 písm. b) zákona č. 500/2004 (správní řád) ve znění pozdějších předpisů a věcně příslušný podle § 13 odst. 1 písm. e) zákona č. 183/2006 Sb., o územním plánování a stavebním řádu (stavební zákon), ve znění pozdějších předpisů, na podkladě žádosti o prodloužení platnosti územního rozhodnutí, kterou dne 21.6. 2016 podala

**Správa železniční dopravní cesty, státní organizace, IČO 70994234, Dlážděná č.p. 1003/7,
110 00 Praha 1-Nové Město,
kterou zastupuje Ing. Radim Doleček, IČO 28786793, Haškova č.p. 1714/3, Pražské
Předměstí, 500 02 Hradec Králové 2**

(dále jen "žadatel"), podle § 93 odst. 3 stavebního zákona

p r o d l o Ź u j e

o 2 roky ode dne nabytí právní moci tohoto rozhodnutí platnost územního rozhodnutí spis.zn. 1686/14/OVŽP/HO, č.j. 2810/14/OVŽP/HO ze dne 09.06. 2014 na stavbu

„Přestavba propustku na most v km 76,723 trati Havlíčkův Brod – Pardubice“

(dále jen "stavba") na pozemcích parc. č. 357/34, 361/1, 385/3, 712/85 v katastrálním území Slatiňany.

Účastníci řízení dle § 27 odstav. 1 správního řádu:

Správa železniční dopravní cesty, státní organizace, Dlážděná č.p. 1003/7, 110 00 Praha 1-Nové Město

Odůvodnění:

Vydané územní rozhodnutí platí ve smyslu § 93 odst. 1 stavebního zákona dva roky ode dne, kdy nabylo právní moci (8.7. 2014). Před uplynutím této lhůty (21.6. 2016) požádal žadatel o prodloužení jeho platnosti.

Důvodem podání této žádosti jsou doposud nevypořádané majetkoprávní vztahy ke stavebním záměrem dotčeným pozemkům. U tohoto potřebného majetkoprávního vypořádání lze předpokládat, že nebude vypořádáno do ukončení doby platnosti vydaného územního rozhodnutí.

Stavební úřad oznámil zahájení řízení o prodloužení platnosti územního rozhodnutí dotčeným orgánům a účastníkům řízení a upozornil je v souladu s § 93 odst. 3 stavebního zákona na lhůtu pro podání závazných stanovisek a námitek.

Stavební úřad posoudil důvody, pro které nebylo požádáno o vydání stavebního povolení. Protože předpoklady, za kterých bylo územní rozhodnutí vydáno, zůstaly nezměněny, stavební úřad žádosti vyhověl.

Stavební úřad rozhodl, jak je uvedeno ve výroku rozhodnutí, za použití ustanovení právních předpisů ve výroku uvedených.

Účastníci řízení:

Správa železniční dopravní cesty, státní organizace, Cerea a.s., Milan Svoboda, Ing. Jan Lesný, Lenka Lesná, Jaroslava Maindlová, Česká telekomunikační infrastruktura a.s., ČD - Telematika a.s., Lovochemie, a.s., Město Slatiňany

Vypořádání s návrhy a námitkami účastníků:

- Účastníci neuplatnili návrhy a námitky.

Vypořádání s vyjádřeními účastníků k podkladům rozhodnutí:

- Účastníci se k podkladům rozhodnutí nevyjádřili.

Poučení účastníků:

Proti tomuto rozhodnutí se lze odvolat do 15 dnů ode dne jeho oznámení k majetkovému odboru, oddělení stavebního řádu Krajského úřadu Pardubického kraje podáním u zdejšího správního orgánu, kterým je MěÚ Slatiňany, T.G.Masaryka 36, 53821 Slatiňany.

Odvolání se podává s potřebným počtem stejnopisů tak, aby jeden stejnopis zůstal správnímu orgánu a aby každý účastník dostal jeden stejnopis. Nepodá-li účastník potřebný počet stejnopisů, vyhotoví je správní orgán na náklady účastníka.

Odvoláním lze napadnout výrokovou část rozhodnutí, jednotlivý výrok nebo jeho vedlejší ustanovení. Odvolání jen proti odůvodnění rozhodnutí je nepřípustné.

Ing. Václav Hoffman
vedoucí odboru - oprávněná úřední osoba
otisk úředního razítka

Poplatek:

Správní poplatek podle zákona č. 634/2004 Sb., položky 17 písmene f) a poznámky 6 ve výši 10 000 Kč byl zaplacen dne 18.7. 2016 převodem na účet města Slatiňany .

Obdrží:

účastníci (dodejky)

Ing. Radim Doleček, IDDS: ab9mrq8, *který zastupuje Správu železniční dopravní cesty, státní organizaci*

JUDr. Pavel Jelínek Phd. Advokátní kancelář Jelínek & Partneři s.r.o., IDDS: apkhs99, *který zastupuje společnost Cerea a.s.*

Milan Svoboda, Čechova č.p. 846, 538 21 Slatiňany

Ing. Jan Lesný, Korbářova č.p. 317, Chrudim II, 537 01 Chrudim I

Lenka Lesná, Korbářova č.p. 317, Chrudim II, 537 01 Chrudim I

Jaroslava Maindlová, DOMOV SENIORŮ, Obce ležáků č.p. 166, 537 01 Chrudim III

Česká telekomunikační infrastruktura a.s., IDDS: qa7425t

ČD - Telematika a.s., IDDS: dgzdjrp

Lovochemie, a.s., IDDS: 8yyezni

Město Slatiňany, T. G. Masaryka č.p. 36, 538 21 Slatiňany

dotčené správní úřady

Město Chrudim, Městský úřad, odbor ŽP, IDDS: 3y8b2pi

Město Chrudim, Městský úřad Chrudim, oddělení přírodního prostředí, IDDS: 3y8b2pi

Město Chrudim, Městský úřad, oddělení vodního hospodářství, IDDS: 3y8b2pi

Město Chrudim, Městský úřad, odbor dopravy, IDDS: 3y8b2pi

Město Chrudim, Městský úřad, úsek památkové péče, IDDS: 3y8b2pi

Hasičský záchranný sbor Pardubického kraje, územní pracoviště Chrudim, IDDS: 48taa69

Pardubický kraj, odbor ŽP a zemědělství, IDDS: z28bwu9

Ministerstvo obrany, Odbor územní správy majetku Pardubice, IDDS: hjyaavk

Ministerstvo obrany, IDDS: hjyaavk

Povodí Labe, státní podnik, IDDS: dbyt8g2

Státní pozemkový úřad, IDDS: z49per3

Město Chrudim, Městský úřad, úřad územního plánu, IDDS: 3y8b2pi

Drážní úřad, sekce stavební, oblast Praha, IDDS: 5mjaatd



MĚSTSKÝ ÚŘAD SLATIŇANY

Odbor výstavby a životního prostředí

T.G.Masaryka 36, 538 21 Slatiňany

Spisová zn.: 4291/16/OVŽP/HO
Č.j.: 4293/16/OVŽP/HO
Vyřizuje: Ing. Václav Hoffman
Tel.: 469 660 233
E-mail: v.hoffman@slatinany.cz

Slatiňany, dne 11.8. 2016

SOUHLAS

Městský úřad Slatiňany, odbor výstavby a životního prostředí, jako stavební úřad místně příslušný podle § 11 odst. 1 písm. b) zákona č. 500/2004 (správní řád) ve znění pozdějších předpisů a věcně příslušný podle § 13 odst. 1 písm. e) zákona č. 183/2006 Sb., o územním plánování a stavebním řádu (stavební zákon), ve znění pozdějších předpisů, podle ustanovení § 15 odst. 2 stavebního zákona

s o u h l a s í

s vydáním rozhodnutí o povolení stavby:

„Přestavba propustku na most v km 76,723 trati Havlíčkův brod – Pardubice“

Jedná se o stavbu na pozemcích p.č. 712/84, 357/34, 385/3, vše v k.ú. Slatiňany, o jejímž umístění rozhodl stavební úřad MěÚ Slatiňany rozhodnutím o umístění stavby pod č.j. 2810/14/OVŽP/HO ze dne 9.6. 2014, jehož platnost byla prodloužena rozhodnutím pod č.j. 3657/16/OVŽP/HO ze dne 1.8. 2016, a ověřuje dodržení podmínek stanovených tímto rozhodnutím.

Poučení:

Tento souhlas podle stavebního zákona nenahrazuje rozhodnutí ani opatření jiných správních úřadů, jichž je zapotřebí pro povolení speciální stavby podle zvláštních předpisů.

Ing. Václav Hoffman
vedoucí odboru - oprávněná úřední osoba

Obdrží:

Ing. Radim Doleček, Švermova 740, 552 03 Česká Skalice, (IČ 866 75 800) IDDS: ab9mrq8, který zastupuje Správu dopravní a železniční cesty, státní organizaci

Hasičský záchranný sbor Pardubického kraje

Krajské ředitelství, Teplého 1526, 530 02 Pardubice

Č.j.: HSPA-13-1310/2016-Kř

Pardubice 9. září 2016

Počet listů: 1

Příloha(y): 1+1 sv

Ing. Radim Doleček
Švermova 740
552 03 Česká Skalice

Závazné stanovisko dotčeného orgánu na úseku požární ochrany

Vyřizuje: por. Ing. Martin Křehlík, tel. 950570754, fax 950570105, e-mail: martin.krehlik@pak.izscr.cz

Název stavby: **Přestavba propustku na most v km 76,732 trati Havlíčkův Brod -
Pardubice**

Místo stavby: **Parcely p.č. 712/84, 357/34, 385/3 k.ú. Slatiňany**

Stavebník - investor: **Správa železniční dopravní cesty, s. o., Dlážďená 1003/7, 110 00
Praha 1, IČ 70994234**

Předložený druh dokumentace: **dokumentace pro stavební povolení**

Jméno a příjmení zpracovatele požárně bezpečnostního řešení ze dne:

Ing. Ivan Šír, ČKAIT 0600809, Souhrnná část 06/2016

Hasičský záchranný sbor Pardubického kraje jako dotčený orgán dle ustanovení § 26 odst. 2 písm. b) a ustanovení § 31 odst. 1 písm. b) zákona č. 133/1985 Sb., o požární ochraně, ve znění pozdějších předpisů (dále jen „zákon o PO“), posoudil výše uvedenou dokumentaci předloženou dne 11.8.2016 a doplněnou dne 5.9.2016 a k této dokumentaci vydává v souladu s ustanovením § 31 odst. 4 zákona o PO a dále dle ustanovení § 149 odst. 1 zákona č. 500/2004 Sb., správního řádu, ve znění pozdějších předpisů

souhlasné závazné stanovisko.

Odůvodnění

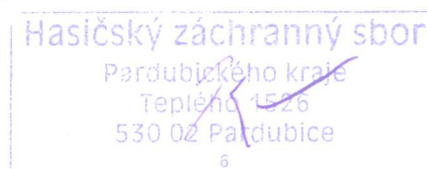
Posouzená dokumentace specifikovaná v úvodu závazného stanoviska splňuje obsahové náležitosti v souladu s ustanovením § 41 vyhlášky č. 246/2001 Sb., o stanovení podmínek požární bezpečnosti a výkonu státního požárního dozoru (vyhláška o požární prevenci), ve znění vyhlášky č. 221/2014 Sb. Z obsahu posouzené dokumentace vyplývá, že jsou splněny požadavky požární bezpečnosti staveb kladené na danou stavbu vyhláškou č. 23/2008 Sb., o technických podmínkách požární ochrany staveb, ve znění vyhlášky č. 268/2011 Sb.

Poučení

V souladu s ustanovením § 46 odst. 3 vyhlášky č. 246/2001 Sb., o stanovení podmínek požární bezpečnosti a výkonu státního požárního dozoru (vyhláška o požární prevenci), si Hasičský záchranný sbor Pardubického kraje jeden výtisk požárně bezpečnostního řešení ponechává ve své dokumentaci.

K případným změnám proti posouzené projektové dokumentaci je třeba vyžádat si nové závazné stanovisko z hlediska požární ochrany.

Proti obsahu závazného stanoviska nelze podat samostatné odvolání. Odvolání lze podat prostřednictvím správního orgánu, který vydal rozhodnutí ve věci, která je předmětem řízení, a to ve lhůtě stanovené v příslušném rozhodnutí.



por. Ing. Martin Křehlík
komisař
oddělení stavební prevence, KČ a ZPP
HZS Pardubického kraje
Krajské ředitelství

Krajská hygienická stanice Pardubického kraje se sídlem v Pardubicích

Ing. Radim Doleček
Švermova 740
552 03 Česká Skalice

Číslo jednací
KHSPA14133/2016/HOK-CR

Vyřizuje/linka
Hana Tuhá/469326641

V Chrudimi 12.8.2016

„Přestavba propustku na most v km 76, 723 trati Havlíčkův Brod-Pardubice“

Na základě žádosti o vyjádření k projektu na akci „Přestavba propustku na most v km 76, 723 trati Havlíčkův Brod-Pardubice“ ze dne 11.8.2016 posoudila Krajská hygienická stanice Pardubického kraje se sídlem v Pardubicích (dále jen KHS) předloženou projektovou dokumentaci.

Jedná se o přestavbu stávajícího železničního propustku v km 76,723 trati Havlíčkův Brod-Pardubice, který je v nevyhovujícím stavu na železobetonový most.

Po posouzení z hlediska požadavků ochrany veřejného zdraví konstatuje KHS, že předloženým návrhem **nejdou dotčeny zájmy chráněné orgány ochrany veřejného zdraví**. Z tohoto důvodu KHS není v řízení o předmětném návrhu dotčeným orgánem správního úřadu, řízení se nezúčastní a **stanovisko** ve smyslu § 77 odst. 1) zákona č. 258/2000 Sb., o ochraně veřejného zdraví a o změně některých souvisejících zákonů, ve znění pozdějších předpisů proto **nevydává**.




MUDr. Jaroslav Říha
vedoucí oddělení hygieny obecné a komunální

KRAJSKÁ HYGIENICKÁ STANICE
PARDUBICKÉHO KRAJE
SE SÍDLEM V PARDUBICÍCH
územní pracoviště Chrudim

Rozdělovník:

Adresát + PD

KHS ÚP Chrudim -HOK



KRAJSKÝ ÚŘAD
Pardubického kraje
odbor životního prostředí a zemědělství

Číslo jednací: KrÚ 58310/2016/OŽPZ
Vyřizuje: Ing. Zemenová
Telefon: 466 026 522
E-mail: vaclava.zemenova@pardubickykraj.cz

Ing. Radim Doleček
Švermova 740
552 03 Česká Skalice

V Pardubicích 5. 9. 2016

Souhrnné vyjádření dotčených orgánů odboru životního prostředí a zemědělství Krajského úřadu Pardubického kraje k projektové dokumentaci

Název záměru: Přestavba propustku na most v ř.km 76,723 trati Havlíčkův Brod - Pardubice

Umístění – k. ú: Slatiňany

Popis záměru: Předmětem záměru je přestavba stávajícího železničního propustku v ř.km 76,723 trati Havlíčkův Brod – Pardubice, který je v nevyhovujícím stavu. Stávající propustek převádí železniční trať přes trvalou vodoteč a přestavbou na železobetonový most o průtočném profilu 4x1,3 m dojde ke zkapacitnění a zlepšení odtokových poměrů vodoteče při zvýšené hladině. Zabrání se tak ohrožení stability drážního tělesa. Přestavbou na most bude realizován nový objekt navržený na plné zatížení odpovídající kategorii trati s plnou životností. Koryto v místě objektu bude zpevněno kamenem do betonu a v rozsahu stavby bude pročištěno. V okolí mostu budou odstraněny náletové porosty keřů, kdy celková plocha kácených zapojených porostů dřevin nepřesáhne 40 m². Vlivem stavby nedojde ke kácení vzrostlých stromů (tj. dřevin o obvodu kmene do 80 cm měřeného ve výšce 130 cm nad zemí). Pro danou stavbu bylo vydáno územní řízení Městským úřadem Slatiňany pod č.j.: 2810/14/OVŽP/HO ze dne 9.6.2014, jehož platnost byla prodloužena rozhodnutím č.j.: 3657/16/OVŽP/HO ze dne 1.8.2016.

Podklady: Dokumentace pro stavební povolení stavby zpracovaná společností Ing. Ivan Šír, projektování dopravních staveb a.s., 07/2016.
Plná moc pro zastupování

Vodoprávní úřad (zpracovatelka Ing. Václava Zemenová)

Z hlediska ochrany vodohospodářských zájmů příslušejících vodoprávnímu úřadu Pardubického kraje nemáme k předložené projektové dokumentaci ke stavebnímu řízení námitky.

Upozorňujeme, že věcně a místně příslušným vodoprávním úřadem chránící vodohospodářské zájmy na území plánované stavby je Městský úřad Chrudim.

Orgán posuzování vlivů na životní prostředí (zpracovatel Ing. Lubomír Felcman)

Vyjádření vydané Krajským úřadem Pardubického kraje pod čj. KrÚ 48520/2013/OŽPZ/JI ze dne 4. 7. 2013 zůstává v platnosti. Na výše uvedený záměr se nevztahují ustanovení zákona č. 100/2001 Sb., o posuzování vlivů na životní prostředí v platném znění.

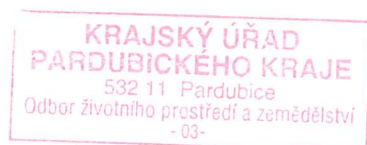
Orgán ochrany zemědělského půdního fondu (zpracovatel Mgr. Vlastimil Drda)

V případě, že by došlo k záboru zemědělské půdy dle ustanovení § 9 zákona, bude souhlas ve smyslu § 9 zákona vydán na základě žádosti investora samostatně. V případě, že zábor bude do 1 ha, je příslušným orgánem k posouzení odnětí příslušný obecní úřad obce

s rozšířenou působností, nad 1 ha je tímto orgánem Krajský úřad Pardubického kraje, nad 10 ha Ministerstvo životního prostředí. Součástí žádosti jsou stanoveny § 9 odst. 6 zákona.

Orgán ochrany přírody (zpracovatel Mgr. Romana Žaloudková)

Z hlediska zájmů svěřených do působnosti Krajskému úřadu Pardubického kraje, orgánu ochrany přírody a krajiny, dle zákona č. 114/1992 Sb., o ochraně přírody a krajiny, v platném znění, tj. zvláště chráněná území, zvláště chráněné druhy živočichů a rostlin, lokality soustavy Natura 2000 a regionální územní systém ekologické stability - ÚSES, nemáme k předloženému záměru námitek.




Ing. Josef Hejduk
vedoucí odboru

Příloha: Vracená projektová dokumentace



KRAJSKÝ ÚŘAD
Pardubického kraje
odbor životního prostředí a zemědělství

Čj.: KrÚ 51997/2013/OŽPZ/Pe
Vyřizuje: Ing. Michal Pešata
Telefon: 466 026 480
Email: michal.pesata@pardubickykraj.cz

Ing. Radim Doleček
Švermova 740
552 03 Česká Skalice

V Pardubicích 29. 7. 2013

Záměr: „Přestavba propustku na most v km 72,723 trati Havlíčkův Brod - Pardubice“ - stanovisko.

Krajskému úřadu Pardubického kraje byla doručena žádost o vydání stanoviska dle ustanovení § 45i odst. 1 zákona č. 114/1992 Sb., o ochraně přírody a krajiny, ve znění pozdějších předpisů (dále jen zákon), k záměru: „**Přestavba propustku na most v km 72,723 trati Havlíčkův Brod - Pardubice**“.

V předmětné věci vydává Krajský úřad Pardubického kraje jako orgán příslušný dle ustanovení § 77a odst. 4 písm. n) zákona toto stanovisko:

Předložený záměr **nemůže mít významný vliv** na vymezené ptačí oblasti ani na evropsky významné lokality.

Odůvodnění:

Předmětem záměru je zvětšení průtočného profilu propustku na trati v definičním úseku Slatiňany Chrudim. Stavbou budou dotčeny pozemky p. č. 385/3, 712/85; 357/34; 361/1; 371/17; 359 v k. ú. Slatiňany.

Objekt dotčený záměrem není v blízkosti žádné ptačí oblasti ani v blízkosti žádné evropsky významné lokality.

Toto stanovisko nenahrazuje stanoviska, vyjádření či rozhodnutí, vydávaná podle ustanovení jiných paragrafů zákona č. 114/1992 Sb., o ochraně přírody a krajiny, nebo jiných zákonů.



Ing. Josef Hejduk
vedoucí odboru
v zastoupení RNDr. Vladimír Vrána



KUPAX00ECF50

**Krajský úřad
Pardubického kraje
OŽPZ - oddělení integrované prevence**

Váš dopis zn.: IČ/14.1/24.12/201/Do
Ze dne: 27. 6. 2013
Číslo jednací: KrÚ 48520/2013/OŽPZ/JI
Spisová značka: SpKrÚ 47469/2013/OŽPZ/2
Vyřizuje: Ing. Věra Jiříčková
Telefon: 466 026 355
E-mail: vera.jirickova@pardubickykraj.cz
Mobil:
Fax: 466 026 392
Datum: 04.07.2013

**Ing. Radim Doleček
Švermova 740
552 03 ČESKÁ SKALICE**

Vyjádření k záměru podle zákona č. 100/2001 Sb., o posuzování vlivů na životní prostředí, ve znění pozdějších předpisů

Krajský úřad Pardubického kraje, odbor životního prostředí a zemědělství, obdržel dne 1. 7. 2013 žádost Ing. Radima Dolečka, projektování staveb, inženýrská činnost, Švermova 740, 552 03 Česká Skalice, IČ 86675800) o vyjádření k záměru:

Přestavba propustku na most v km 76,723 trati Havlíčkův Brod – Pardubice

pro územní a stavební řízení.

K žádosti byla připojena průvodní zpráva, souhrnná část, situační výkres, celkový situační výkres, příčný řez a podélný řez dokumentace zpracované společností Ing. Ivan Šír, projektování dopravních staveb a.s.

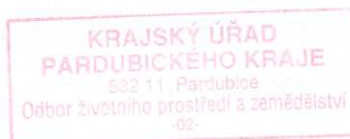
Z předaných podkladů vyplývá, že předmětem záměru je zvětšení stávajícího průtočného profilu na propustku v km 76,723 na jednokolejně trati Havlíčkův Brod – Pardubice – Rosice nad Labem v katastrálním území a obci Slatiňany. Na objektu je dále železniční vlečka do areálu společnosti Cerea a.s.. Propustek převádí železniční trať přes trvalou vodoteč.


K žádosti Krajský úřad v přenesené působnosti podle ust. § 67 odst. 1 písm. g) zákona č. 129/2000 Sb., o krajích (krajské zřízení), ve znění pozdějších předpisů, jako místně příslušný správní orgán podle ust. § 11 odst. 1 písm. a) zákona č. 500/2004 Sb., správní řád, ve znění pozdějších předpisů a jako příslušný úřad podle ust. § 22 písm. a) zákona č. 100/2001 Sb., o posuzování vlivů na životní prostředí a o změně některých souvisejících zákonů (zákon o posuzování vlivů na životní prostředí), ve znění pozdějších předpisů (dále jen „zákon“ a „příslušný úřad“) sděluje:

Zákon v ust. § 1 odst. 2 stanoví, že posuzování vlivů na životní prostředí podléhají záměry, jejichž provedení by mohlo závažně ovlivnit životní prostředí. Výše uvedený záměr „**Přestavba propustku na most v km 76,723 trati Havlíčkův Brod - Pardubice**“, není záměrem podle § 3 písm. a) zákona o posuzování vlivů na životní prostředí, protože není uveden v příloze č.1 k zákonu a na jeho posuzování se **nevztahují** ustanovení zákona o posuzování vlivů na životní prostředí a příslušný úřad není dotčeným správním úřadem podle ust. § 10 odst. 4 a 5 zákona v navazujících správních řízeních nebo postupech podle zvláštních právních předpisů.

Pokud orgán ochrany přírody ve svém stanovisku podle § 45i odst. 1 zákona č. 114/1992 Sb., o ochraně přírody a krajiny, ve znění pozdějších předpisů, sdělí, že nelze vyloučit významný vliv záměru na vymezené ptačí oblasti nebo evropsky významné lokality, bude záměr podle ust. § 4 odst. 1 písm. c) zákona podléhat zjišťovacímu řízení. V takovém případě je oznamovatel povinen předložit příslušnému úřadu podle ust. § 6 odst. 4 zákona oznámení záměru zpracované podle přílohy č. 3 k zákonu a to v 6 vyhotoveních a 1 x v elektronické podobě a příslušný úřad bude dotčeným správním úřadem podle ust. § 10 odst. 4 a 5 zákona.

Stanovisko podle ust. § 45i odst. 1 zákona č. 114/1992 Sb. (Natura 2000) Vám zašle oddělení ochrany přírody odboru životního prostředí a zemědělství Krajského úřadu Pardubického kraje na základě samostatné žádosti.




Ing. Josef Hejduk
vedoucí odboru

v z. **Ing. Lubomír Felcman**
vedoucí oddělení integrované prevence

Sekce ekonomická a majetková Ministerstva obrany
odbor ochrany územních zájmů a řízení programů nemovité infrastruktury
Tychonova 1, Praha 6, PSČ 160 01, datová schránka hjyaavk

Sp.zn. 54060/2016-8201-OÚZ-PCE

V Pardubicích dne 10. července 2016

Výtisk číslo: 1

Počet listů: 1

INGPROservis, Ing. Radim Doleček
Švermova 740

552 03 Česká Skalice

Přestavba propustku na most v km 76,723 trati Havlíčkův Brod - Pardubice, p.č. 385/3, 712/85, 357/34,361/1,371/17,359 k.ú. Slatiňany
K čj. IČ/31/27.1/2016/Do

Ve smyslu § 175 zákona č.183/2006 Sb., o územním plánování a stavebním řádu (stavební zákon), zákona č. 222/1999 Sb. o zajišťování obrany České republiky v platných zněních a v souladu s resortními předpisy bylo provedeno vyhodnocení výše uvedené akce.

Proti předloženému návrhu nemám námitek a vydávám

z á v a z n é s t a n o v í s k o

České republiky - Ministerstva obrany, jejímž jménem jedná na základě pověření ministra obrany ze dne 11. září 2015 a ve smyslu § 7, odst. 2 zákona č. 219/2000 Sb. vedoucí oddělení ochrany územních zájmů Pardubice, Odboru ochrany územních zájmů a řízení programů nemovité infrastruktury, Sekce ekonomické a majetkové, Bc. Pavla Hromádková, se sídlem Teplého 1899, 530 02 Pardubice.

Realizace akce se povoluje při dodržení údajů předložené projektové dokumentace (situování, výška, rozsah apod.).

Stanovisko je platné dva roky za předpokladu, že nedojde ke změnám v hlavních parametrech stavby. Nebude-li stavba v termínu zahájena, musí být požádáno o nové rozhodnutí (včetně nového předložení dokumentace) nejméně 60 dnů před ukončením platnosti.

Stanovisko platí současně pro všechny další stupně projektu i pro veškeré další řízení (např. vodoprávní apod.). Na jeho základě lze vydat územní rozhodnutí, vodohospodářské rozhodnutí, případně i zjednodušené územní řízení nebo stavební povolení. Investor (projektant) má právo k jeho rozmnožení a použití pro všechny potřebné účely, je však povinen předat ho v opise všem dalším složkám, které budou na akci spoluúčastné, aby se zabránilo zbytečnému projednávání.

Toto závazné stanovisko není souhlasem vlastníka pozemků a nemovitostí ve vlastnictví ČR-MO

*s výše uvedenou akcí dle § 85 a § 109 zákona č. 183/2006 Sb., ve znění pozdějších předpisů. V případě, že jsou navrhovanou stavbou (rekonstrukcí, ...) dotčena jakákoliv vlastnická práva k nemovitostem ve vlastnictví ČR, ke kterým má Ministerstvo obrany příslušnost hospodaření, kontaktujte v souladu s vlastnickým právem na listu vlastnictví **Agenturu hospodaření s nemovitým majetkem MO, Odbor územní správy majetku Pardubice, Teplého 1899, 530 02 Pardubice.***

Podmínky: Nejsou.

V řešené lokalitě se nenachází vojenské inženýrské sítě.

Vyřizuje: Romana Čapská, tel: 973 245 973



Bc. Pavla Hromádková

vedoucí oddělení ochrany územních zájmů Pardubice

Adresa pro doručování:

Sekce ekonomická a majetková MO, Oddělení ochrany územních zájmů Pardubice, Teplého 1899, 530 02 Pardubice, IDS: hjyaavk.

Při další případné korespondenci, týkající se uvedené věci, uveďte naši spisovou značku.

Agentura logistiky
Regionální středisko vojenské dopravy Hradec Králové

Velké náměstí 33, Hradec Králové, PSČ 500 01, datová schránka hjyaavk

Čj. 9-24/2016-5512HK

Hradec Králové ³⁰ . června 2016
Výtisk číslo: 1
Počet listů: 1
Přílohy: 1/1sl.

INGPROservis - Ing. Radim Doleček
Švermova 740
552 03 Česká Skalice

Přestavba propustku na most v km 76,723 trati Havlíčkův Brod - Pardubice

K čj. IČ/31/27.1/2016/Do

Z hlediska zájmů orgánů vojenské dopravy nemám připomínek k akci :
Přestavba propustku na most v km 76,723 trati Havlíčkův Brod - Pardubice

Dané stanovisko je nedílnou součástí souhrnného vyjádření vojenské správy zastoupené organizací
Sekce ekonomická a majetková MO ČR - Oddělení ochrany územních zájmů a programových řízení Pardubice.

Uvedené stanovisko je vydáváno v souladu s ustanovením Zákona č. 183/2006 Sb. § 16.

Česká republika - vojenská správa
zastoupena
majorem Ing. Pavlem Vrbou
náčelníkem Regionálního střediska vojenské dopravy
Hradec Králové





MĚSTO SLATIŇANY

Městský úřad Slatiňany, T. G. Masaryka 36, 538 21 Slatiňany
tel. 469 660 230, fax. 469 681 383, e-mail: mesto@slatinany.cz

Váš dopis ze dne:
Vaše značka:
Č.j.: 3472/16/OVŽP/ER
Vyřizuje: Eva Esserová
Tel.: 469 660 246
E-mail: e.esserova@slatinany.cz
Počet listů: 1
Počet listů příloh: 1

Ing. Radim Doleček
Švermova 740
552 03 Česká Skalice

Ve Slatiňanech 3. 8. 2016

Věc: Vyjádření k existenci zařízení ve vlastnictví města Slatiňany

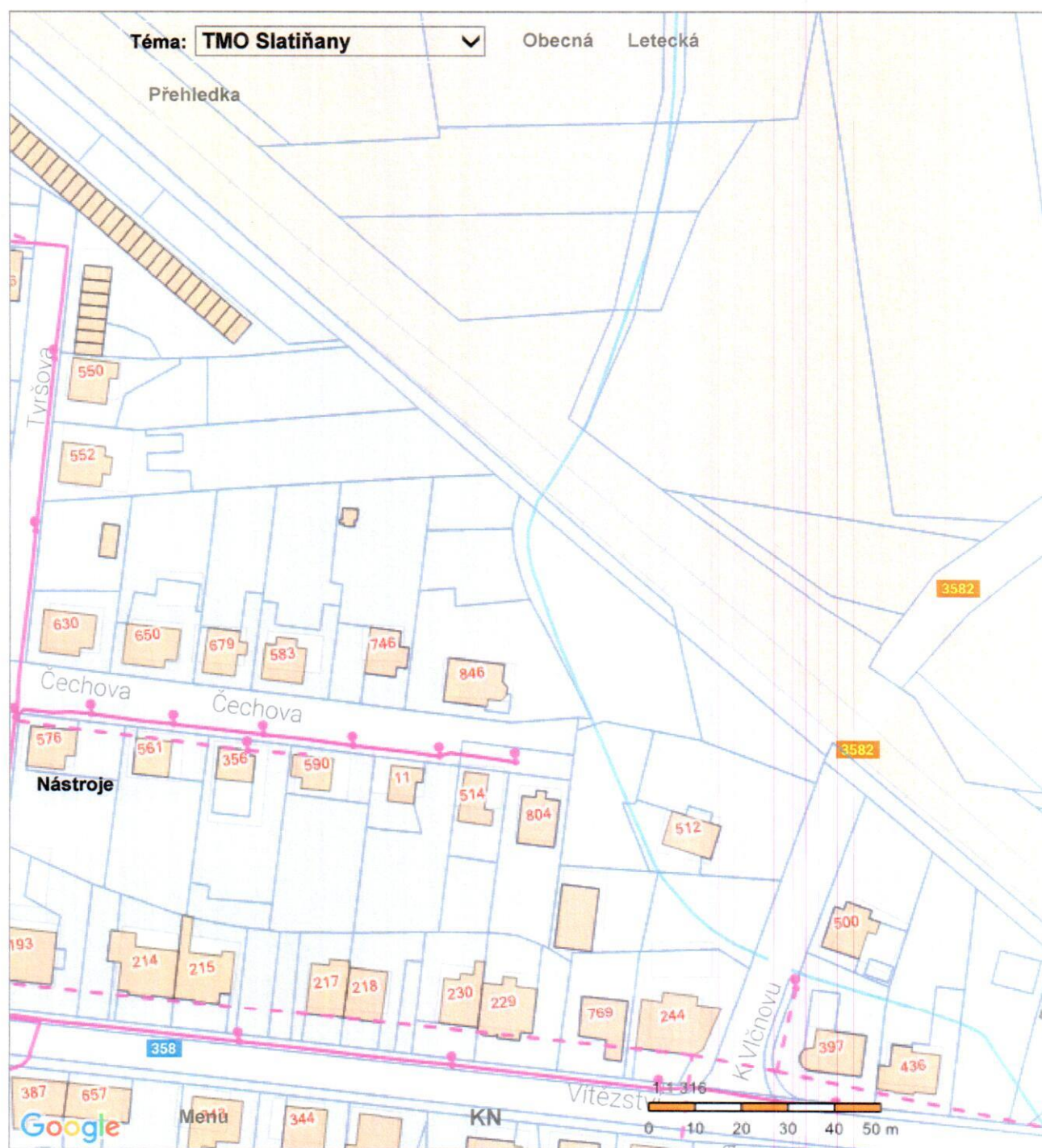
Zasíláme Vám vyjádření k Vaší žádosti ze dne 27. 6. 2016 ohledně existence sítí ve vlastnictví města Slatiňany v zájmovém území dotčeném stavbou -

Přestavba propustku na most v km 76, 723 trati Havlíčkův Brod - Pardubice

v zájmovém prostoru se **nenachází** zařízení ve vlastnictví města Slatiňany.

S pozdravem

Eva Esserová
investiční technik
Městský úřad Slatiňany
odbor výstavby a živ. prostředí
ul. T.G. Masaryka č. 36
538 21 Slatiňany





MĚSTO SLATIŇANY

Městský úřad Slatiňany, T. G. Masaryka 36, 538 21 Slatiňany
fax. 469 681 383, e-mail: místopostarosta@slatinany.cz

Váš dopis ze dne:

Vaše značka:

Č.j. 2016/Vko/Ko

Vyřizuje: místopostarosta

Tel.: 469 660 232, 469 681 322

E-mail: starosta@slatinany.cz

Počet listů: 1

Počet listů příloh:

Pan

Ing. Radim Doleček

Švermova 740

552 03 Česká Skalice

Slatiňany 17. srpna 2016

Věc: vyjádření k projektové dokumentaci "Přestavba propustku na most v km 76,723 trati Havlíčkův Brod- Pardubice"

Město Slatiňany nemá připomínek k výše uvedené projektové dokumentaci.

Vítězslav Kolek
místopostarosta



MĚSTO
SLATIŇANY
- 2 -



Povodí Labe, státní podnik
Víta Nejedlého 951, 500 03 Hradec Králové

TELEFON 495 088 111
FAX 495 407 452
E-MAIL labe@pla.cz
IČ 70890005
DIČ CZ70890005
Bankovní spojení: ČSOB Hradec Králové
č.ú. 103914702/0300
IBAN CZ6103000000000103914702
Obchodní rejstřík: spis. zn. A. 9473 vedená
u Krajského soudu v HK

Ing. Radim Doleček
Projektování staveb, inženýrská činnost
Švermova 740
552 03 Česká Skalice

VÁŠ DOPIS Č.J. / ZE DNE

ČÍSLO JEDNACÍ
PVZ/16/26095/Ka/0

VYŘIZUJE/LINKA
Petra Kacálková/671

HRADEC KRÁLOVÉ
27.9.2016


Přestavba propustku na most v km 76,723 trati Havlíčkův Brod – Pardubice, k.ú. Slatiňany

Dne 11.8.2016 jsme obdrželi Vaši žádost o stanovisko k dokumentaci pro stavební řízení na výše uvedenou akci. K této stavbě jsme dne 13.8.2013 vydali stanovisko správce povodí dopisem čj. PVZ/13/18805/Ka/0.

S projektovou dokumentací pro stavební řízení souhlasíme i z hlediska správy vodního toku IDVT 10173599 bez připomínek.

Upozorňujeme Vás na skutečnost, že Povodí Labe, státní podnik nenese odpovědnost za případné škody vzniklé průchodem velkých vod.

Povodí Labe,
státní podnik
Víta Nejedlého 951
500 03 HRADEC KRÁLOVÉ
(6)


Mgr. Petr Ferbar
vedoucí odboru
péče o vodní zdroje

Příloha
PD

Na vědomí
PL – Z2 Pardubice

?

?

Správa železniční dopravní cesty, státní organizace
Dlážděná 1003/7
110 00 Praha 1

?

?

SOUHLAS SE STAVEBNÍM ZÁMĚREM

Věc :

pro územní řízení

(vyjádření k dokumentaci záměru pro územní řízení a souhlas k dotčení pozemku)

Na základě obdržené žádosti o vyjádření ke zpracované projektové dokumentaci stavby :

Název stavby: **Přestavba propustku na most v km 76, 723
trati Havlíčkův Brod - Pardubice**

*(vypracováno projekční kanceláří Ing. Ivan Šír, projektování dopravních staveb a.s.,
Gočárova 504, 500 02 Hradec Králové)*

Místo stavby : Kraj Pardubický, okres Chrudim, obec Slatiňany
katastrální území : Slatiňany

jejímž investorem (stavebníkem) bude Správa železniční dopravní cesty, státní organizace, IČ: 70994234, Dlážděná 1003/7, 110 00 Praha 1, **vám sdělujeme**, že jako vlastníci pozemku p.č. 361/1 v k.ú. Slatiňany *(viz. LV 1307 zapsaný u Katastrálního úřadu pro Pardubický kraj, Katastrálního pracoviště Chrudim)* ve společném jmění manželů

s předloženým řešením tohoto stavebního záměru pro potřebu územního řízení souhlasíme.

Souhlasíme s vydáním územního rozhodnutí pro výše uvedený stavební záměr a s využitím tohoto souhlasu pro možné vydání územního rozhodnutí ve zjednodušeném územním řízení či pro možné vydání územního souhlasu.

Souhlasíme s umístěním výše uvedeného stavebního záměru na p.č. 361/1 v k.ú. Slatiňany (tj. zábor cca 16 m²). Rovněž souhlasíme s případným odnětím dotčené části pozemku p.č. 361/1v k.ú. Slatiňany ze zemědělského půdního fondu.

Nedílnou přílohou tohoto vyjádření je vyznačení souhlasu na situačním výkresu stavebního záměru a na výkresu úpravy stávajícího oplocení.

Tento souhlas pro potřebu územního řízení neopravňuje stavebníka k jeho využití pro potřebu následného stavebního řízení či k realizaci stavby samotné popř. k jiným nárokům z hlediska majetkoprávního vypořádání ve vztahu k dotčené nemovitosti. Bez následného majetkoprávního vypořádání pro potřebu stavebního řízení nelze vydat stavební povolení či stavbu samotnou realizovat.

KOORDINAČNÍ SITUACE STAVBY, M 1:150
PŘESTAVBA PROPUSTKU NA MOST V KM 76,723

SJM LESNÝ JÁN ING. A LESNÁ LENKA
 KORBÁŘOVA 317, CHRLUDIM II, 537 01 CHRLUDIM

SVYBOŘDA MILAN ČECHOVA 846, SLATVÁNÝ, 538 21
 371/17

361/1

STABILIZAČNÍ PRAH

PŘECHOD NA STÁVAJÍCÍ TERÉN 3 m

NORMOVÝ TVAR

DEKA MOSTU

KORYTO ODLAŽENO KAMENNOU DLAŽBOU DO BETONU

SVAH ODLAŽEN KAMENNOU DLAŽBOU DO BETONU

DEKOVÁ PLOŠ V DĚLCE 12M - VČETNĚ BANKY

NORMOVÝ TVAR

PATA ODLAŽEN

PŘECHOD NA STÁVAJÍCÍ TERÉN 3 m

DEKOVÁ 324, PARDUBICE, PARDUBICKÝ, 530 00
 385/3

HAVLÍČKŮV BROD

ROZPĚTÍ 4800

SVĚTLOST 4000

PARDUBICE

HRAŇCE ZAŘÍZENÍ STAVENISŤE

NORMOVÝ TVAR

KABELOVÁ TRASA SS2T A ČD-Telemarka - MÍSTNÍ KABELE
 V MÍSTĚ OBJEKTU BUDOU VLOŽENY DO NOVÉ CHYBKOVKY

30605

712/85

ČESKÁ REPUBLIKA, SPRÁVA ŽELEŽNIČNÍ DOPRAVNÍ CESTY S.O.
 DLAŽDĚNÁ 1003/7, PRAHA 110 00

359

MANDELKOVÁ JAROSLAVA
 VÍTA NEJEDLÉHO 452, CHRLUDIM, CHRLUDIM II, 537 01

KORYTO ODLAŽENO KAMENNOU DLAŽBOU DO BETONU

2180

1460

STABILIZAČNÍ PRAH

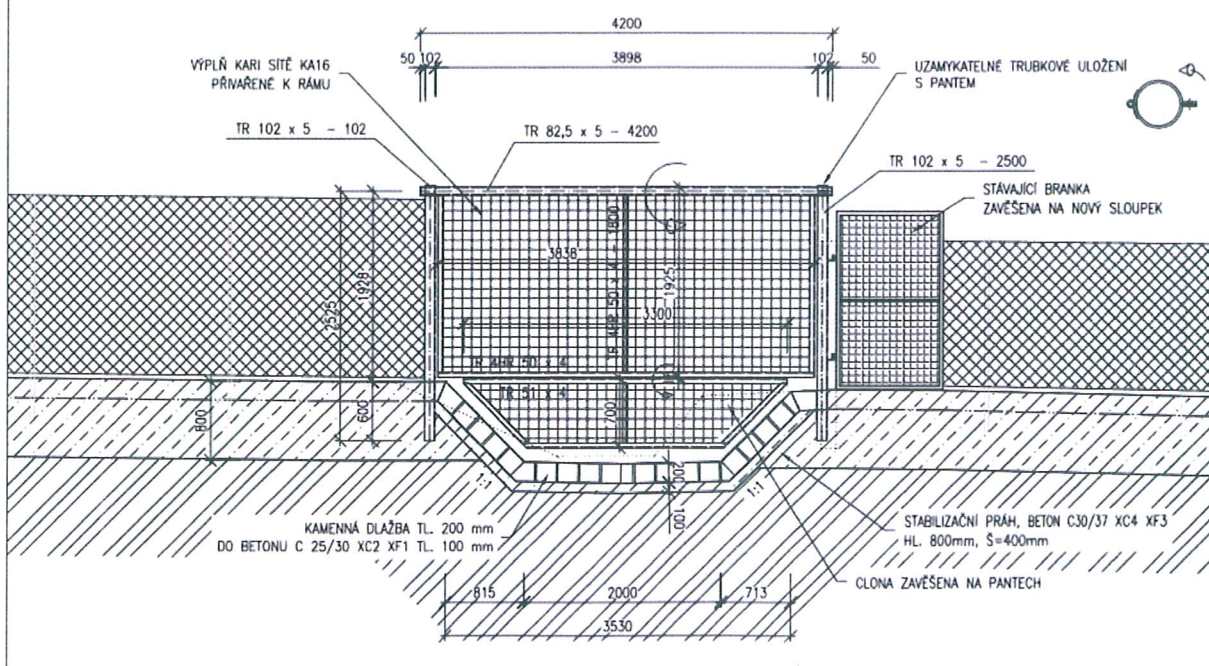
KABELOVÁ TRASA SS2T
 VAŽEBNÍ KABEL

Telefónica 02 - OPTICKÝ KABEL

ČESKÁ REPUBLIKA, SPRÁVA ŽELEŽNIČNÍ DOPRAVNÍ CESTY S.O.
 DLAŽDĚNÁ 1003/7, PRAHA 110 00

PŘÍJEZDY
 BUDE PROVEDENO ODPŘÍZOVÁNÍ

ŘEZ V MÍSTĚ PLOTU - KYVNÉ ULOŽENÍ PLOTOVÉHO BÍLCE



Další vyjádření :

V upravené technické dokumentaci , kterou mi poskytl pan ing. Doleček 24.1.2014, rovněž koordinační situace stavby a řez v místě plotu viz. výše, byly v podstatné míře respektovány naše dřívější připomínky , zejména pak požadavek na šíři koryta a požadavek řešení přechodu oplocení přes koryto formou výkyvného dílu. Souhlasíme tedy se stavebním záměrem pro účely územního řízení.

Dílčí detaily technického provedení budou řešeny v dalších fázích přípravy realizace záměru, a to zejména při přípravě podkladů pro stavební řízení. Stejně tak budou řešeny i naše původní požadavky další, které nejsou podstatné pro územní řízení, ale pro stavební řízení zůstanou v platnosti, a to:

- stávající oplocení bude obnoveno v původní trase (drátěné oplocení do ocelových sloupků; výška cca 1,80 m); obnovené oplocení musí navázat na stávající oplocení

- část díla umístěná na pozemku p.č. 361/1 bude vlastníkem pozemku za symbolickou částku odkoupena od stavebníka po dokončení stavby - odkup dotčené části pozemku (popř. zřízení věcného břemene) pro stavebníka nebude řešen



.....
(podpis)

Ing. Jan Lesný, nar.9.10.1959
Korbářova 317
537 01 Chrudim II

kontakt :777721977



.....
(podpis)

Lenka Lesná, nar.28.7.1959
Korbářova 317
537 01 Chrudim II

kontakt :607173626